



Plan Local d'Urbanisme intercommunal

Règlement d'urbanisme – Annexes

5. 3 - Les éléments identifiés au titre du patrimoine (L.151-19)

Septembre 2022

SOMMAIRE

LES ELEMENTS DE PATRIMOINE AU TITRE DE L'ARTICLE L.151-19 DU CODE DE L'URBANISME _____ 4

Considérations générales _____ 5

Liste du patrimoine identifié par communes _____ 6

Aillas _____	6
Auros _____	14
Bagas _____	20
Barie _____	21
Bassanne _____	22
Berthez _____	22
Blaignac _____	23
Brannens _____	23
Brouqueyran _____	25
Camiran _____	26
Casseuil _____	30
Caudrot _____	34
Fontet _____	35
Gironde-sur-Dropt _____	40
Hure _____	42
La Réole _____	43
Lamothe-Landerron _____	48
Les Esseintes _____	49
Loubens _____	50
Loupiac-de-la-Réole _____	60
Mongauzy _____	61
Monségur _____	62
Montagoudin _____	63
Morizès _____	64
Noaillac _____	68
Pondaurat _____	70

Puybarban _____	75
Roquebrune _____	77
Saint-Exupéry _____	79
Sainte-Foy-la-Longue _____	82
Saint-Hilaire-de-la-Noaille _____	84
Saint-Laurent-du-Plan _____	85
Saint-Martin-de-Sescas _____	86
Saint-Michel-de-Lapujade _____	91
Saint-Pierre-d'Aurillac _____	92
Saint-Sève _____	100
Saint-Vivien-de-Monségur _____	101
Savignac _____	101

LES ELEMENTS DE PATRIMOINE AU TITRE DE L'ARTICLE L.151-19 DU CODE DE L'URBANISME

CONSIDERATIONS GENERALES

Les éléments de patrimoine (paysage, quartiers, monuments, ...) à protéger (article L151-19 du code de l'urbanisme), à mettre en valeur ou à requalifier : le document graphique comporte un repérage de ces éléments dont la liste figure ci-après.

Tout projet de travaux sur ces éléments identifiés doit faire l'objet au préalable d'une déclaration ou d'une autorisation (permis de construire, permis de démolir ...).

Deux grands ensembles d'éléments patrimoniaux ont été identifiés sur les documents graphiques : le patrimoine bâti, le patrimoine végétal



Eléments patrimoniaux protégés (bâti ou végétal) - art. L151-19 du CU
Ils peuvent être ponctuels, linéaires ou surfaciques

- **identification avec une étoile, un tireté ou une surface striée orange pour le patrimoine bâti**

- **identification avec un rond vert pour le patrimoine végétal**

Eléments de patrimoine bâti identifiés :

La démolition des éléments de patrimoine bâti identifiés est interdite, sauf dans les cas suivants dûment justifiés :

- en cas d'atteinte non économiquement réparable aux structures bâties,
- en cas de risques avérés pour les personnes et les biens.

Tout projet de travaux devra répondre aux conditions suivantes :

- Conserver le volume, la composition et l'aspect général des éléments de patrimoine bâti.
- Conserver les matériaux de constructions traditionnels pour l'ensemble des éléments du patrimoine bâti ancien.
- Reconduire autant que possible les techniques traditionnelles pour remettre en état ou faire évoluer les éléments du patrimoine bâti.
- Pour les éléments anciens comme plus récents, préserver les choix architecturaux.

Eléments de patrimoine végétal ponctuels identifiés (arbres ou ensembles d'arbres) :

L'abattage des arbres identifiés est interdit, sauf dans les cas suivants dûment justifiés :

- en cas un mauvais état phytosanitaire du ou des sujets concernés,
- en cas de risques avérés pour les personnes et les biens, ou pour les végétaux proches.




Il sera préservé un périmètre inconstructible, non imperméabilisé et au niveau du terrain naturel de 10 mètres de rayon au moins autour des arbres identifiés.







Le caractère des arbres de grand développement sera respecté lors des interventions de nettoyage et de taille. L'émondage et les tailles agressives des arbres sont interdits.


La liste suivante classe les éléments de patrimoine (bâti et végétal) par communes.




LISTE DU PATRIMOINE IDENTIFIE PAR COMMUNES




AILLAS

N°	LIBELLE	Référence cadastrale	PHOTOS
1	Ancien couvent de Mont-Saint-Pierre et son parc	AB 53, 54	
2	Ferme fortifiée avec tours à Coulomb	OA 1021, 1022, 1023 et 1016	
3	Quartier Montmartre : Son escalier en pierre calcaire, ses ruelles et ses venelles, ses caniveaux en pierre calcaire - Son îlot bâti Central : rotondes, galeries hautes, lambrequins, épis de faitage en zinc...	AB 68, 69, 194, 195, 196, 193, 66	




4	Porche d'entrée du cimetière	OD 793		
5	Croix du cimetière en prière calcaire	OD 793		
6	Statue de la vierge sur son socle en pierre calcaire	AB 70		
7	Calvaire de l'église	AB 70		
8	Lavoir et pont attenant	Voirie publique (section OA)		



9	Chêne vert	OC 214			
10	Château de Verduzan, du XVII ^e au XIX ^e siècle, ses tours carrées et ses pavillons.	OA 522, 530, 531, 523p			
11	Moulin	OA 541			

12	Château de Péricot du XVIII ^e siècle	OA 315	
13	Fontaine de Péricot	OA 304	
14	Grange Bucherie Sud	OD 1081	




15	Maison de maître et ses dépendances	OC 1196, 1191, 1190	
16	Moulin et tumulus	OA 1495	
17	Calvaire Minjoulets	Voirie publique (section OD)	



18	Calvaire La Beyse	Voirie publique(section OB)			
19	Stèle	OB 510 / Voirie publique			
20	Moulin du Tord situé sur le ruisseau du Lisos, comprenant le moulin à eau, les tuileries et les séchoirs	OB 1860, 431, 1861			

21	Pompe à eau	Espace public (section AB)	
22	Lavoir de Luquet Nord	OD 498	
23	Source de Quincarnon	OC 675	




24	Fontaine de Cugnos	OB 823			
25	Chêne Péricot Nord	OA 312			




AUROS


N°	LIBELLE	Référence cadastrale	PHOTOS	
1	Allée plantée	OC 388		
2	<p>L'ensemble des bâtiments de l'abbaye du Rivet et son parc.</p> <p>L'abbaye du Rivet est classée au titre des monuments historiques.</p>	OA 177p, 496, 178, 497, 498, 191, 185, 184p		
3	Moulin du Rivet	OB 164		

4	Lavoir de St-Germain	WB 37			
5	Moulin du Pont	WB 55			




6	Château d'Auros	AB 6	
8	Tour circulaire	AB 1	
9	Arcades	AB 141	


10	Arcades	AB 29			
11	Fontaine du bourg	AB 360			
12	Maison à colombage	AB 112			

13	Lavoir de Monco	WI 46			
14	Lavoir	C 1158			
15	Ferme Coudroy de Lille	AB 342			





16	Maison Fabas	AB 220		
----	--------------	--------	--	---

BAGAS


N°	LIBELLE	Référence cadastrale	PHOTOS
1	Lavoir	OD 126	
2	Lavoir	OA 46	
3	Quai à vendange	OD 209	

4	Cerisier	OB 328	
---	----------	--------	---


BARIE

N°	LIBELLE	Référence cadastrale	PHOTOS
1	Echelle de mesure	ZE 38	  
2	Balance communale	Espace public (section ZB)	


BASSANNE

N°	LIBELLE	Référence cadastrale	PHOTOS
1	Moulin de Piis	OB 22	


BERTHEZ


N°	LIBELLE	Référence cadastrale	PHOTOS
1	Lavoir	OA 160	

BLAIGNAC



N°	LIBELLE	Référence cadastrale	PHOTOS
1	Noyer	Voirie publique (section ZD)	

BRANNENS




N°	LIBELLE	Référence cadastrale	PHOTOS
1	Calvaire	Voirie publique (section OA)	

2	Puits	OB 353	
3	Croix en pierre	Voirie publique (section OB)	




BROUQUEYRAN



N°	LIBELLE	Référence cadastrale	PHOTOS	
1	Croix en pierre	WD 57		
2	Fontaine	WD 57		

CAMIRAN




N°	LIBELLE	Référence cadastrale	PHOTOS	
1	Allée plantée	OA 1068		
2	Tour de guet	OB 603		
3	Tour edf	OA 98		

4	Lavoir	OB 586			
5	Lavoir	OC 211			
6	Lavoir	OA 140			




7	Croix en pierre	OA 1043			
8	Caveau	OB 880			
9	Croix en pierre	OC 249			



10	Château Delaye	OB 591	
11	Château Furlan	OA 1115	Pas de photo
12	Pigeonnier	OC 311	
13	Maison de maître	OA 363	Pas de photo
14	Moulin	OA 404	Pas de photo

CASSEUIL




N°	LIBELLE	Référence cadastrale	PHOTOS
1	Domaine du château de Pudris	AH 154, 155, 156, 146, 147	
2	Parc du domaine de Montalban	AB 53	
3	Vivier et mur de soutènement	AH 123	



4	<p>Domaine de Castéras Le bâtiment principal est classé au titre des monuments historiques</p>	AH 402, 403, 400, 401	
5	<p>Domaine de Couloumey</p>	AH 645, 646, 647, 643, 652, 641, 19, 17, 18, 51	
6	<p>Allée plantée (tilleuls)</p>	Voirie publique (section AH)	

7	Moulin de Pireau	AE 174	
8	Porte Renaissance (château de Pudris)	AH 147	
9	Fontaine pétrifiante	AH 654	


10	Fontaine de Montalban	AB 56 En bordure de la VC 2			
11	Puits	AH 269			
12	Puits	AH 477	Pas de photo		




CAUDROT




N°	LIBELLE	Référence cadastrale	PHOTOS
1	Ensemble parcs et demeures patrimoniales	AB 701p, 420p, 129, 131p, 607, 608, 547, 548, 549, 550, 545, 165, 134	
2	Fontaine et puits	Voirie publique (section AB)	
3	Maison girondine urbaine	AB 83	


4	Puits	AB 250	
5	Porte cochère	Voirie publique (section AB)	

FONTET

N°	LIBELLE	Référence cadastrale	PHOTOS
1	Domaine du château de la Grange	ZM 61	




2	Parc et château	ZL 26 et 27p			
3	Allée plantée	ZM 18			
4	Allée plantée	ZK 13			

5	Allée plantée entrée Nord du bourg	Voirie publique (sections ZO et ZB)	
6	Pigeonnier	ZM 17	
7	Lavoir	ZL 55	

8	Cèdre	ZK 13			
9	Pin parasol	ZK 13			
10	Pin parasol	ZK 13			




11	Lavoir	ZE 36			
12	Statue de la vierge				

GIRONDE-SUR-DROPT

N°	LIBELLE	Référence cadastrale	PHOTOS	
1	Lavoir	AR 17		
2	Hangar à carreau	AV 90		
3	Maison de l'éclusier	AO 57		


4	Séchoir	AR 27	
5	Centre de Beauséjour	AE 21	
6	Quai à vendanges	AD 52	




HURE




N°	LIBELLE	Référence cadastrale	PHOTOS
1	Domaine de Marchez	ZH 114, 42 et 118	
2	Villa 1900	ZL 142	
3	Moulin le Cros	ZB 43	




4	Pin parasol	ZK 188			
---	-------------	--------	--	---	--




LA REOLE


N°	LIBELLE	Référence cadastrale	PHOTOS	
1	Séchoir à tabac caractéristique <i>Lieu-dit A Laubès</i>	AW 02		

2	<p>Ferme du Castagnet : corps de ferme à pigeonnier circulaire incorporé <i>Lieu-dit Au Pigeonnier</i></p>	AX 03			
3	<p>Château viticole des Grignons : corps de bâtiment à deux pavillons complété de dépendances adossées, jardin d'agrément et pigeonnier hors-œuvre <i>Lieu-dit Hameau de Laporterie</i></p>	AY 65, 66, 67, 68			
4	<p>Maison de "Chaumont". Ensemble bâti et paysager constitué d'un corps de logis et d'une grande dépendance alignée sur le chemin A Frimont. Jardin reposant sur une grande terrasse dominant la vallée de la Garonne</p>	AV 589			



5	<p>Maison noble de Bareille Ensemble bâti constitué d'un corps de logis à deux pavillons et de dépendances, le tout dominant la vallée de la Garonne.</p>	<p>AV 191 AV 192</p>			
6	<p>Château Malbat Ensemble bâti composé d'un corps de logis et de plusieurs bâtiments viticoles.</p>	<p>AC 146 AC 163 AC 166</p>			
7	<p>Ancien bâtiment d'exploitation Lieu-dit Léville</p>	<p>AD 153</p>			

8	Ancien moulin à vent Lieu-dit Les Justices	AM 106	
9	Anciens moulins à vents construits sur une butte Croix d'Hors Lieu-dit Caumont	AM 27 AM 35	
10	Ancienne ferme Gauban : Ensemble bâti constitué d'un corps de logis à pavillon et d'une dépendance	AE 79	




11	Moulin du Mirail Ancien moulin à vent	AI 12			
12	Château viticole du Séjour Ensemble bâti composé d'un corps de logis à tour ronde et pavillon carré et de dépendances, le tout ordonné autour d'une cour irrégulière.	AI 56			
13	Château viticole du Luc Ensemble bâti composé d'un corps de logis à deux pavillons et de dépendances ordonnées autour d'une cour rectangulaire.	AI 76			

14	3 saules de plus de 400 ans Lieu-dit Mirail Nord/ Crois d'Hors	AE 87	
----	---	-------	---




LAMOTHE-LANDERRON

N°	LIBELLE	Référence cadastrale	PHOTOS
1	Lavoir	ZN 66	
2	Lavoir	ZC 150	

LES ESSEINTES



N°	LIBELLE	Référence cadastrale	PHOTOS
1	Parc et château de L'Antic	OB 40, 43, 44, 45 et 46	
2	Puits	Voirie publique (section OB)	
3	Calvaire	OB 491	




LOUBENS




N°	LIBELLE	Référence cadastrale	PHOTOS	
1	Muret de pierre			
2	Muret de pierre			
3	Muret de pierre			

4	Muret de pierre					
5	Vivier	ZA 64				
6	Pont Eiffel Les éléments de l'ouvrage originel : - les arcs en charpente, - la rambarde apparente de fer forgé	Voirie publique (section ZA)				


7	Domaine de Gères, anciennes étables et pigeonnier	ZB 28	
---	---	-------	---

8	Château Lavayssière et son domaine (dont anciennes écuries, chapelle, arbres remarquables)	ZC 55	
9	Travail à bœuf	ZA 257	



10	Ancienne porcherie et muret associé	ZA 37	
11	Croix en pierre	ZA 17	
12	Calvaire en bois	ZC 11	
13	Caveau	ZA 301	
14	Puits gavache	ZA 256	
15	Puits gavache	ZH 14	
16	Puits gavache	ZC 36	

17	Séchoir à tabac en brique	ZA 37	
18	Séchoir à tabac bois	ZA 16	
19	Séchoir à tabac pierre	ZA 70	





20	Séchoir à tabac pierre	ZA 115	
21	Séchoir à tabac bois	ZA 55	
22	Séchoir à tabac bois	ZE 58	
23	Séchoir à tabac bois	ZE 58	

24	Séchoir à tabac bois	ZA 80	
25	Corps de ferme	ZA 154	
26	Corps de ferme	ZA 137	




27	Corps de ferme	ZA 16				
28	Corps de ferme (maison de maître)	ZE 83				

29	Domaine de Terre Rouge (dont corps de ferme et cèdres)	ZA 18 et 17p	
30	Lavoir	ZA 51	




LOUPIAC-DE-LA-REOLE

N°	LIBELLE	Référence cadastrale	PHOTOS
1	Domaine de Joyeux	ZB 81, 82 et 71p	
2	Platanes	Voirie publique (section ZC)	 
4	Balance communale	ZC 47	
5	Lavoirs	ZB 63	

MONGAUZY

N°	LIBELLE	Référence cadastrale	PHOTOS
1	Lavoir	Voirie publique (section ZB)	
2	Puits	ZB 119	
3	Puits	ZB 86	Pas de photo
4	Moulin	ZL 38	

MONSEGUR

N°	LIBELLE	Référence cadastrale	PHOTOS
1	Allée plantée	ZK 15	
2	Lavoir	AB 554	
3	Lavoir	AB 542	



4	Cèdre	ZH 51			
5	Pigeonnier	ZI 88			

MONTAGAUDIN




N°	LIBELLE	Référence cadastrale	PHOTOS		
1	Chêne	ZC 30			



2	Lavoir	ZC 4			
---	--------	------	--	---	--

MORIZES




N°	LIBELLE	Référence cadastrale	PHOTOS		
1	Quai à vendange	ZC 117			
2	Moulin de la Vignague	ZC 90			

3	Four à tuiles	ZC 86	
4	Chalet de vigne	ZC 56	
5	Cabane de vigne	ZC 10	

6	Four à tuiles	OC 528			
7	Four à tuiles	OC 528			
8	Cale du Dropt	Sur le domaine public près de la VC n° 3 de Blanchet à Barbe au lieu-dit Port de Barbe			
9	Chêne	D 25 (parc de la mairie)			




10	Magnolia	D 215 (cours de la mairie)	 A photograph of a large, leafless Magnolia tree in winter, standing in a grassy area next to a paved road. The sky is overcast.	 A photograph of the same Magnolia tree in summer, fully leafed out and green. It is situated in front of a light-colored building with arched windows, likely the town hall.
----	----------	----------------------------	---	--





NOAILLAC




N°	LIBELLE	Référence cadastrale	PHOTOS
1	Lavoir	ZD 31	Pas de photo
2	Lavoir	ZD 53	
3	Tour de guet	ZC 119	
4	Four à pain	ZE 24	

5	Puits	ZK 110			
6	Cèdre	ZK 12			




PONDAURAT

N°	LIBELLE	Référence cadastrale	PHOTOS
1	Domaine du château de la Tour	AB 53	
2	Allée plantée de Charmilles	AA 58	
3	Mur d'enceinte	Le long de la voie (RD 12) qui traverse le bourg	





4	Pigeonnier	AB 63			
5	Pin Franc	AB 63 (VC n°1)			
6	Pin Franc	AB 61 (VC n°1)			
7	Moulin Sud bourg	AA 63			

9	Passe-mesure	Sur la Bassanne (entre parcelles ZA 141 et AA 16)			
10	Moulin Nord salle polyvalente	ZA 39			
11	Moulin lieud-dit Pomes	ZC 74			

12	Lavoir lieu-dit Danots	ZD 28			
13	Moulin lieu-dit Montarras	ZC 14			
14	Pin franc	AA 43			




15	Magnolia	AA 21			
16	Croix en pierre	Angle des VC n°10 et 11 (section ZH)			
17	Allée plantée	ZA 142			

PUYBARBAN

N°	LIBELLE	Référence cadastrale	PHOTOS
1	<p>Domaine du Barail (château du XVIIe ; parc, dépendances et pigeonniers) au lieu-dit de Tholouze</p>	<p>OA 494, 495p, 493p</p>	  
2	<p>Château du marquis de Piis (XVIIIe siècle)</p>	<p>OA 804</p>	




3	Pigeonnier (domaine du château de Piis ci-dessus)	OA 804			
4	Portail du château de Piis				



ROQUEBRUNE

N°	LIBELLE	Référence cadastrale	PHOTOS
1	Quai à vendange	ZC 151	
2	Lavoir	Voirie publique (section ZC)	
3	Lavoir et fontaine	ZB 116	

4	Moulin	ZB 06			
5	Pigeonnier	ZC 203			
6	Commanderie/ hospitalerie	ZC 101 et 102,			


SAINT-EXUPERY

N°	LIBELLE	Référence cadastrale	PHOTOS
1	Pigeonnier	OB 132	
2	Chêne	OC 293	
3	Château Duclas	OA 350	

4	Cabane de vigne - – lieu-dit Laforêt	A 208			
5	Puits– lieu-dit Moulin de Chouet	A 256			




6	Moulin – lieu-dit Laforêt	A 480			
7	Moulin de Chouet	C 610			

SAINTE-FOY-LA-LONGUE

N°	LIBELLE	Référence cadastrale	PHOTOS
1	Cabane de vignes	ZH 61	
2	Moulin	ZA 124	
3	Cabane de vignes	ZD 27	

4	Cabane de vignes	ZA 54			
5	Cabane de vignes	ZH 60			




SAINT-HILAIRE-DE-LA-NOAILLE




N°	LIBELLE	Référence cadastrale	PHOTOS
1	Lavoir	AM 82	
2	Platane	AN 382	
3	Platane	AN 382	
4	Croix en pierre	Voirie publique (croisement des sections AC/ ZE et ZD)	

SAINT-LAURENT-DU-PLAN




N°	LIBELLE	Référence cadastrale	PHOTOS
1	Allée plantée	OB 396 et 397	
2	Pigeonnier	OB 299 et 264	
3	Tour du château Lavergne	OA 168	


SAINT-MARTIN-DE-SESCAS

N°	LIBELLE	Référence cadastrale	PHOTOS	
1	<p>Domaine de Machorre Maison noble du 15eme siècle réhabilitée au 18eme siècle après un incendie. Ancienne ferme école au 19eme. Vue panoramique exceptionnelle sur l'Entre Deux Mers et les Landes.</p>	OA 785 et 169		
2	<p>Parc privé Galétrie Magnifique parc avec chênes, magnolias et conifères.</p>	ZA 56		
3	<p>Maison de maître (château de Jayle) Magnifique corps de ferme situé en bordure du plateau de l'Entre Deux Mers, sur un promontoire dominant la Garonne face au château Du Hamel à Castets en Dorthe.</p>	ZD 47		




4	Puits du 18eme siècle situé sur un airial communal près d'un four à pain (cf. ci-dessous).	ZB 60			
5	Four à pain en pierres de taille implanté sur l'airial voisin de l'église.	ZB 63			
6	Source et fontaine maçonnée De nombreuses sources émergent du plateau de l'Entre Deux Mers ce qui a favorisé l'implantation de cressonnières aujourd'hui disparues.	OC 50/ 51			


7	Le puits couvert du Mayne se présente sous la forme d'un cylindre coiffé d'un petit dôme en pierre.	OA 599			
8	Croix de pierre du 19eme siècle marque le centre du hameau.	Voirie publique (section OA hameau du Mayne)			
9	Marronnier	OA 599			
10	Chêne pubescent situé sur le coteau au milieu des vignes et abrite un banc qui permet de profiter d'un magnifique point de vue sur la vallée de la Garonne et les Landes.	OA 357			

11	Chêne	Voirie publique (section OC lieu-dit Machin)			
12	Pins parasols en façade d'une propriété viticole au lieu-dit Viremolle.	OA 3181 OA 3181			
13					


14	<p>Pont en pierre Pont de la Magdeleine mitoyen de la commune de Saint Pierre d'Aurillac. Ce pont a été construit en pierres de taille (une carrière de pierres dites de la Magdeleine est située à proximité).</p>	<p>Entre les parcelles OA 179 et 180, sur la voie communale n°15</p>			
----	--	--	--	---	--



SAINT-MICHEL-DE-LAPUJADE




N°	LIBELLE	Référence cadastrale	PHOTOS	
1	Lavoir	ZB 120		
2	Lavoir	ZE 49		
3	Puits	ZB 15		




4	Moulin	ZA 78			
---	--------	-------	--	---	--




SAINT-PIERRE-D'AURILLAC




N°	LIBELLE	Référence cadastrale	PHOTOS
1	Cadran solaire	AK 60	



2	Lavoir et fontaine (chemin du Bac)	ZD 45 (Philipon Sud - chemin du Bac)			
4	Escalier et échelle de crue/ quai du bac	Domaine VNF en bordure de la VC n°6			




5	Cave voutée en pierre et four à pain	AK 35			
6	Mur du château	AL 31			
7	Lavoir de l'église	Domaine public			




8	Lavoir de la Mane	ZB 37			
9	Pédiluve de Rabaneau	ZA 91			
10	Fontaine les Arrocs	ZD 06			

11	Lavoir d'Huguet	AP 135			
12	Fontaine Gaillard	AP 18			
13	Lavoir et fontaine Picheloup	AD 08			

14	Lavoir de Mérigon	ZB 67			
15	Vivier Daurat	ZB 150			
16	Fontaine Chambre	AC 52			

17	Fontaine du Trou d'Agace	ZA 107			
18	Fontaine Matalinot	AD 11			
19	Croix en pierre à Mounissens	AE 73			


20	Croix en pierre à Galétrieux	Voirie publique (secteur ZH)			
21	Croix en pierre du bourg	Voirie publique (secteur AK)			
22	Calvaire à la Désarnaude	Domaine public (secteur ZA)			

23	Château de Daurat	ZB 154	 
24	Câle du port	ZD 20/ domaine public de la rivière	


SAINT-SEVE

N°	LIBELLE	Référence cadastrale	PHOTOS
1	Lavoir	OB 02	Pas de photo
2	Lavoir	OA 203	Pas de photo
3	Lavoir	OA 381	Pas de photo

SAINT-VIVIEN-DE-MONSEGUR




N°	LIBELLE	Référence cadastrale	PHOTOS
1	Pigeonnier	ZE 41	




SAVIGNAC

N°	LIBELLE	Référence cadastrale	PHOTOS
1	Croix en pierre	OD 484	






2	Puits	Domaine public. Centre-bourg, entre la voie communale n°2/RD12 (section AB)			
3	Puits et pompe	AB 163			
4	Puits/ pompe	AB 82			

5	Croix en pierre	AB 47			
6	Lavoir	OA 695			
7	Fontaine	AB 40			

8	Château de Bonnegarde	AB 28	
9	Mur d'enceinte du château de Bonnegarde	AB 31 et 29	
10	Calvaire	AB 20 Entrée Nord du bourg- à l'angle de la RD12 et de la voie communale n°8	

11	Puits	AB 6			
12	Lavoir	OC 376			
13	Puits	OB 444			

14	Chêne liège	OC 425			
15	Calvaire	OD 590			
16	Lavoir/ fontaine	OD 32			

17	Borne géodésique	OD 60 en bordure de la RD12	 
18	Iff	AB 231	  
19	Iff	AB 231	
20	Cèdre	AB 231	
21	Arbre de la liberté	AB 231	