



Plan Local d'Urbanisme intercommunal

Règlement d'urbanisme – Annexes 5.2 - Les changements de destination

Septembre 2022

SOMMAIRE

<i>LES BATIMENTS IDENTIFIES AU TITRE DE L'ARTICLE L.151-11 DU CODE DE L'URBANISME (CHANGEMENT DE DESTINATION)</i>	<i>4</i>
Considérations générales	5
I. Bâtiments mixtes	6
II. Autres bâtiments	394

**LES BATIMENTS IDENTIFIES AU TITRE DE L'ARTICLE L.151-11 DU CODE DE L'URBANISME
(CHANGEMENT DE DESTINATION)**

CONSIDERATIONS GENERALES

« Dans les zones agricoles ou naturelles ..., le règlement peut désigner les bâtiments qui peuvent faire l'objet d'un changement de destination, dès lors que ce changement de destination ne compromet pas l'activité agricole ou la qualité paysagère du site.»

Afin de préserver des constructions ne présentant plus leur fonction d'origine (hangar à tabac, grange), la communauté de communes a identifié des bâtiments pouvant faire l'objet d'un changement de destination (ils apparaissent avec une étoile verte sur le plan de zonage).

En zone agricole et en zone naturelle, les bâtiments, qui ont été repérés comme tels dans le PLUi peuvent faire l'objet d'un changement de destination.

En zone agricole, ce changement est soumis à l'avis conforme de la CDPENAF ; en zone naturelle, il est soumis à l'avis conforme de la Commission Départementale de la Nature, des Paysages et des Sites (CDNPS).

La procédure à mettre en œuvre est la suivante :

- 1) Le demandeur s'assure que le bâtiment pour lequel il dépose une demande d'autorisation d'urbanisme est désigné au PLU comme pouvant faire l'objet d'un changement de destination.
- 2) Le demandeur justifie que son projet « ne compromet ni l'activité agricole ni la qualité paysagère du site».
- 3) Le maire envoie un exemplaire de la demande d'autorisation de travaux et les éléments justificatifs au secrétariat la CDPENAF ou de la CDNPS.
- 4) La CDPENAF ou la CDNPS rend un avis conforme. Une absence d'avis au-delà d'un mois vaut avis favorable.

Afin qu'un bâtiment puisse faire l'objet d'un changement de destination, il faut qu'il ait préalablement identifié au plan de zonage.



Bâti identifié pour changement de destination
- art.151-11 du CU

Le travail d'identification a conduit à distinguer deux types de situation :

- I. Bâtiments « mixtes » : Des bâtis qui constituent des extensions de constructions d'habitation existantes sans création de logements nouveaux : « coucoutes » mais également annexes accolées à un bâtiment principal et qui n'ont plus leur vocation initiale (agricole).
- II. Bâtiments « purement agricoles » : Des bâtiments qui sont proposés pour un changement de destination, pour la création d'un nouveau logement, d'hébergement touristique, d'activité, d'entrepôt.

I. BATIMENTS MIXTES

Les bâtiments « mixtes » identifiés en suivant peuvent faire l'objet d'un changement de destination sous conditions.

Sont considérés comme « mixtes » les bâtiments composés de plusieurs destinations avec une partie habitat et une partie agricole (exemple des « coucoutes », des girondines, etc.)





Les 1 110 bâtiments « mixtes » recensés pourront faire des extensions de la partie habitable dans l'enveloppe de la partie anciennement agricole, mais **sans créer un nouveau logement.**

Table des matières – I. Bâtiments mixtes

Aillas	8
Auros	22
Bagas	36
Barie	42
Bassanne	65
Berthez	69
Blaignac	74
Bourdelles	81
Brannens	87
Brouqueyran	91
Camiran	98
Casseuil	105
Caudrot	116
Floudès	118
Fontet	126
Fossès-et-Baleyssac	129
Gironde-sur-Dropt	139
Hure	147
Lamothe-Landerron	153
La Réole	155
Les Esseintes	167
Loubens	168
Loupiac-de-la-Réole	177
Mongauzy	181
Monségur	191
Montagoudin	203
Morizès	210
Noaillac	221
Pondaurat	240
Puybarban	257
Roquebrune	265

Saint-Exupéry	277
Saint-Hilaire-de-la-Noaille	281
Saint-Laurent-du-Plan	295
Saint-Martin-de-Sescas	299
Saint-Michel-de-Lapujade	316
Saint Pierre d'Aurillac	325
Saint-Sève	340
Saint-Vivien-de-Monségur	346
Sainte Foy la Longue	370
Savignac	374







AILLAS

Localisation	Référence cadastrale	Vue satellite	Photo du bâtiment
ARNAUD GUILHEM	D758		
AU PARRE	D622		

AUX PLACES	C779		
BASTON	A1587		
BERLIN	A144		







BOIS-MAJOU-NORD	A1133		
BOUHEBEN	D803		
BOUYTAOUT	A217		

<p>BUCHERIE-SUD</p>	<p>D737</p>		
<p>CANTABRE</p>	<p>B568</p>		
<p>CANTABRE</p>	<p>B578</p>		

CARTIER	C471		
CHOYNE	C386		
COULOMB-NORD	A1022		

<p>CUGNOS</p>	<p>B1330</p>		
<p>DAUTIC-SUD</p>	<p>D628</p>		
<p>DUFRECHE</p>	<p>B1491</p>		

GESTA	B927		
JANOUTIC	C1030		
LA BEYSE	B1657		







LA GRAVE-SUD	B815		
LA GRAVE-SUD	B818		
LA GRAVETTE	B835		

LA GRAVETTE	B839		
	B840		
LACAMPAGNE	D607		

LAGRANGE	A587		
MARCIS-NORD	B121		
MARSULHOMME	A1214		





<p>METAIRIE DE ROUZET</p>	<p>C756</p>		
<p>PASQUET</p>	<p>A786</p>		
<p>PAUMET</p>	<p>C445</p>		







RHE	C329		
ROUZET	C758		
SERE	B1774		







<p>TERRES DE JANOUTIC</p>	<p>C650</p>		
<p>TERRES DE JANOUTIC</p>	<p>C647</p>		
<p>TERRES DE JANOUTIC</p>	<p>C644</p>		







TRESORIER	A506		
-----------	------	--	---







AUROS







Localisation	Référence cadastrale	Vue satellite	Photo du bâtiment
BERNARD-MARIE	ZB26		
BIDAOU	WE77		

BOURDET	WK77			
CARPENTEY	B520			
GAJOLLE	WD21			

GAJOLLE	WD21			
HURON	WH38			
LA BAQUEYRE	B629			







<p>LA CASTAGNETTE</p>	<p>WC7</p>			
<p>LA CASTAGNETTE</p>	<p>WC11</p>			
<p>LABLANCHE</p>	<p>A492</p>			





LABORDE	C242			
LE CAPITAINE	WD26			
LE CAPITAINE	WD30			

LE DRUILLET	WK111		
LE PARC	WD15		
LE SACRISTAIN	WB66		




LE SAGE	WH7		
LOSSE	B502		
LOUSTAOU-VIEL	WC15		

<p>LOUSTAOU-VIEL</p>	<p>WC15</p>		
<p>MAGNOT</p>	<p>WE50</p>		

MICHELON	ZB5			
MICHELON	ZB5			
MONTALIVET-EST	ZB21			

<p>MOULIN D'AUROS</p>	<p>WI1</p>			
<p>MOULIN DU PONT</p>	<p>WB55</p>			





				
MUSSAC	WE42			
PERICHAMPS	WD17			

PERRICOT	WE13			
PETIT-MOUZES	WH36			
PETIT-MOUZES	WH34			







<p>RIOUTOR</p>	<p>WE29</p>			
<p>ROUTE DU SAGE</p>	<p>WH42</p>			
<p>SAINT-GERMAIN</p>	<p>WB51</p>			





SUBERVILLE	WB64			
VINCENT	C387			

BAGAS

Localisation	Référence cadastrale	Vue satellite	Photo du bâtiment
BALIAS	D255		
CALONGEA	ZB45		

CANTELOUVE	C142		
CHRISTU	D48		
CHRISTU	D47		





CHRISTU	D266		
FOUILLOUX	A47		
JONC	C156		

<p>LA RENARDIERE</p>	<p>C54</p>		<p>Non</p>
<p>LES BIGNONS NORD</p>	<p>A76</p>		
<p>LES COMBES</p>	<p>ZA38</p>		

<p>LES JAUBERTS</p>	<p>ZB73</p>		
<p>LES JAUBERTS</p>	<p>ZB18</p>		
<p>PIED DE BOUC</p>	<p>B240</p>		

<p>ROUTE DU DROPT</p>	<p>A90</p>		
<p>LA BAROUILLE</p>	<p>D 236</p>		
<p>LE TIOULAT</p>	<p>D82</p>		

BARIE




Localisation	Référéce cadastrale	Vue satellite	Photo du bâtiment
A POUSSEDEY	ZB165		
A POUSSEDEY	ZB166		

A ROUDAN	ZB194		
AU CARROUET	ZB225		
AU CARROUET	ZB222		







<p>AU CARROUET</p>	<p>ZB151</p>				
<p>AU CARROUET</p>	<p>ZB204</p>				
<p>AU CARROUET</p>	<p>ZB209</p>				






<p>AU CARROUET</p>	<p>ZB141</p>		
<p>AU CARROUET</p>	<p>ZB135</p>		
<p>BAGNERES</p>	<p>ZD56</p>		

BAGNERES	ZD89				
BAGNERES	ZD89				
BAGNERES	ZD49				







BAGNERES	ZD48		
BALANS	ZC133		
BEDAT	ZC114		







BEDAT	ZC111				
BEDAT	ZC109				
BEDAT	ZC107				

BERRY	ZD21		
BONNET	ZD34		
BONNET	ZB38		

GOURMON	ZB126		
GOURMON	ZB132		
LA BISSIERE	ZC93		



LA BISSIERE	ZC82		
LA BISSIERE	ZC204		
LA BISSIERE	ZC96		

LA BISSIERE	ZC95		
LA GRAVAIRE	ZE47		
LE BEGIN	ZD14		

LE BOURG	ZB107		
L'ILE	ZC35		
LOUBEYRE OUEST	ZA20		


LOUBEYRE OUEST	ZA23		
MAUCOUSINAT	ZE15		
MAUCOUSINAT	ZE16		




MAUCOUSINAT	ZE26						
MAUCOUSINAT	ZE7						
METAIRIES DE L ILE	ZA35						


<p>METAIRIES DE L ILE</p>	<p>ZA38</p>		
<p>METAIRIES DE L ILE</p>	<p>ZA39</p>		 <p>N</p>
<p>MIGNONHAU</p>	<p>ZB221</p>		

MIGNONHAU	ZB305		
NAVETTE	ZC117		
NAVETTE	ZC118		


<p>PETIT THOMAS</p>	<p>ZB43</p>		
<p>PETIT THOMAS</p>	<p>ZB40</p>		
<p>PETIT THOMAS</p>	<p>ZB7</p>		


<p>PETIT THOMAS</p>	<p>ZB20</p>		
<p>PETIT THOMAS</p>	<p>ZB21</p>		
<p>PEYRONNET</p>	<p>ZE54</p>		

PEYRONNET	ZE50		
PEYRONNET	ZE51		
PIGNOT NORD	ZC185		




<p>PIGNOT NORD</p>	<p>ZC176</p>		
<p>PIGNOT NORD</p>	<p>ZC252</p>		
<p>PIGNOT NORD</p>	<p>ZB82</p>		

<p>PIGNOT NORD</p>	<p>ZC166</p>		
<p>PIGNOT NORD</p>	<p>ZC164</p>		
<p>PIGNOT NORD</p>	<p>ZC160</p>		







<p>PIGNOT NORD</p>	<p>ZC154</p>		
<p>PIGNOT NORD</p>	<p>ZC234</p>		
<p>PIGNOT NORD</p>	<p>ZC148</p>		







PIGNOT NORD	ZC145				
-------------	-------	--	--	---	--

BASSANNE





Localisation	Référence cadastrale	Vue satellite	Photo du bâtiment
AU VIGNERON	C208		
AU VIGNERON	C197		

<p>AU VIGNERON</p>	<p>C193</p>		
<p>LA GRANDE LOUBEYRE</p>	<p>A94</p>		
<p>LE BOURG SUD</p>	<p>C27</p>		







LE BOURG SUD	C28		
LE BOURG SUD	C215		
LE HOURNAS	C301		

<p>LES BARTHES</p>	<p>A114</p>			
<p>MOULIN DE FLAUJAGUE</p>	<p>C61</p>			
<p>MOULIN DE FLAUJAGUE</p>	<p>C257</p>			

BERTHEZ

Localisation	Référence cadastrale	Vue satellite	Photo du bâtiment
BEAUREGARD	A4		
CAPDET	A45		





CAPDET	A47		
COURTINES	A163		
LABATON	B330		







LUBAT	B179		
MADINES	A250		
PAYSAN	A152		

PECHOT NORD	B443		
PECHOT SUD	A385		
PIOQUET	B133		

<p>PORTATO</p>	<p>A391</p>			
<p>LABARTHE VIEILLE</p>	<p>B220</p>			






BLAIGNAC

Localisation	Référence cadastrale	Vue satellite	Photo du bâtiment
GALEBRUGE	ZA50		
GALEBRUGE	ZA77		

<p>GRATIAN</p>	<p>ZH35</p>		
<p>LA BASTIDE</p>	<p>ZA13</p>		
<p>LA BASTIDE</p>	<p>ZA13</p>		

LA GRAND PLACE	ZD136		
LA GRAVE	ZB24		
LACLOTE	ZE38		





LAGNERA	ZB15		
LARAT	ZE25		
LES PARDIACS	ZD34		

LEVEQUE	ZA24		
LOUSTALOT	ZA17		
MOUSTARRE	ZD28		







PELLUCHON	ZH8		
PEYRAN	ZB41		
PEYROUTEAU	ZE16		

<p>PISSE LEBRE</p>	<p>ZA53</p>		
<p>PYSGAIN</p>	<p>ZC2</p>		
<p>SAUTON</p>	<p>ZB58</p>		







BOURDELLES

Localisation	Référence cadastrale	Vue satellite	Photo du bâtiment
A CANGRAND	ZC68		
A CANGRAND	ZC58		

<p>A COUTRAU</p>	<p>ZB13</p>		
<p>A GROUZARD</p>	<p>ZE10</p>		
<p>A GROUZARD</p>	<p>ZE89</p>		





<p>A LA BORIE</p>	<p>ZH24</p>		
<p>A PAULY</p>	<p>ZD3</p>		
<p>LA BERGERE</p>	<p>ZI33</p>		

<p>LA GRANDE PIECE</p>	<p>ZH57</p>		
<p>LA JANTE</p>	<p>ZH35</p>		
<p>LA PELOUNE</p>	<p>ZD15</p>		

<p>LA VICIERE</p>	<p>ZI6</p>		
<p>LE GRAND MAYNE</p>	<p>ZB14</p>		
<p>LE LUC</p>	<p>ZB5</p>		

VERDUZAN	ZI23		
----------	------	--	---

BRANNENS





Localisation	Référence cadastrale	Vue satellite	Photo du bâtiment
BIDOT	A242		
BRAVOINE	A474		







<p>HEOUREY</p>	<p>B380</p>		
<p>LE BOURG</p>	<p>B374</p>		
<p>LE JARD</p>	<p>A467</p>		




LE JARD	A574		
MAILLON	B372		
MAYNE DALIS	A35		NON







<p>PICHON</p>	<p>A432</p>		
<p>RICAILLOU</p>	<p>C68</p>		
<p>TARRIDE</p>	<p>B173</p>		

BROUQUEYRAN


Localisation	Référence cadastrale	Vue satellite	Photo du bâtiment
A MIONS	WC68		
AU CHATEAU	WD53		

<p>AU CHATEAU</p>	<p>WD59</p>				
<p>BECHIT</p>	<p>WB57</p>				
<p>CANDALE</p>	<p>WA1</p>				

COULOMB	WE34		
COULOMB	WE34		
FERRAND	WD2		

<p>GRAND VERDURE</p>	<p>WE36</p>		
<p>LE BLANC</p>	<p>WD1</p>		
<p>LE PEYRE</p>	<p>WD39</p>		



<p>LES ARNAUDES NORD</p>	<p>WA19</p>		
<p>MACHELARIQUE</p>	<p>WE25</p>		
<p>MACHELARIQUE</p>	<p>WE25</p>		

<p>MACHELARIQUE</p>	<p>WE6</p>		
<p>MAGISTER</p>	<p>WC33</p>		
<p>MEGNET</p>	<p>WA25</p>		

<p>NANOT</p>	<p>WE48</p>		
<p>PETIT VERDURE</p>	<p>WD55</p>		
<p>PILLE</p>	<p>WD5</p>		







PINTON	WA22		
--------	------	--	---


CAMIRAN







Localisation	Référence cadastrale	Vue satellite	Photo du bâtiment
AU VERRIER	A474		

<p>BARDET</p>	<p>A575</p>		
<p>BOUTET</p>	<p>B368</p>		
<p>CHAMP DES RATS</p>	<p>B879</p>		

<p>CHAMP DU PEYTREAU</p>	<p>A363</p>		
<p>GRAND BARON</p>	<p>B653</p>		
<p>GRAND BARON</p>	<p>B876</p>		

<p>GRAND BARON</p>	<p>B337</p>		
<p>GRAND CHAMP</p>	<p>A65</p>		
<p>LE BOULEYTREAU</p>	<p>A410</p>		


LE BOULEYTREAU	A1047		
LE BOULEYTREAU	A378		
LES FAURES	B591		

LES FILLIERES	A1115		
MARES	C311		
MARES	C305		

NOEL	A563		
RUISSEAU MORT EST	C728		
RUISSEAU MORT OUEST	B786		







SOLLE DE CAMIRAN	B600		
------------------	------	--	---






CASSEUIL

Localisation	Référence cadastrale	Vue satellite	Photo du bâtiment
BALLEREAU	AE219		


BALLEREAU	AE227		
BALLEREAU	AE217		
CHEMIN DE VERMINON	AH69		

<p>CLAVET</p>	<p>AB302</p>		
<p>CLAVET</p>	<p>AB301</p>		
<p>COULOUMEY</p>	<p>AH45</p>		




<p>JAUTAN</p>	<p>AC243</p>		
<p>LA CARBONIERE</p>	<p>AB109</p>		
<p>LA TUILERIE</p>	<p>AH697</p>		

<p>LA TUILERIE</p>	<p>AH697</p>		
<p>LACOURTIADE</p>	<p>AC311</p>		
<p>LE BOURG</p>	<p>AH729</p>		

<p>CASTERAS (concerné par un classement au titre des monuments historiques)</p>	<p>AH401</p>		
<p>LE BOURG</p>	<p>AH384</p>		
<p>MONFORT</p>	<p>AH132</p>		

MONTALBAN	AB54		
PAS SAINT GEORGES	AB353		
PAS SAINT GEORGES	AB235		





PAS SAINT GEORGES	AB277		
PAS SAINT GEORGES	AB278		
PAS SAINT GEORGES	AB287		

PAS SAINT GEORGES	AB292		
ROUTE NATIONALE 113	AB457		
ROUTE NATIONALE 113	AB266		NON

ROUTE NATIONALE 113	AB254		
ROUTE NATIONALE 113	AB416		
ROUTE NATIONALE 113	AB249		




<p>VIGNERAC</p>	<p>AC284</p>		
<p>VIGNES DE CAZES</p>	<p>AE312</p>		





CAUDROT

Localisation	Référence cadastrale	Vue satellite	Photo du bâtiment
BEROT	A113		
CASTOURET	A602		






LE MINEUR OUEST	A79		
LE MINEUR OUEST	A79		
PARRALOT	B233		

FLOUDES




Localisation	Référence cadastrale	Vue satellite	Photo du bâtiment
A COHITE	ZB69		NON
A FAUCHER	ZA106		

<p>A MARIETTE</p>	<p>ZC17</p>		<p>NON</p>
<p>A MARIETTE</p>	<p>ZC40</p>		
<p>AU CAP BLANC</p>	<p>ZC38</p>		

<p>CARDONNE</p>	<p>ZB61</p>		
<p>DAUREL EST</p>	<p>ZD48</p>		
<p>DRASCON</p>	<p>ZB78</p>		

<p>LA BARTHE</p>	<p>ZD37</p>		
<p>LA BARTHE</p>	<p>ZD36</p>		<p>NON</p>
<p>LA MELONNE</p>	<p>ZC7</p>		





<p>LA VENDEYE</p>	<p>ZA78</p>		
<p>LE BOURG EST</p>	<p>ZB18</p>		
<p>LE BOURG EST</p>	<p>ZB101</p>		<p>NON</p>





LE BOURG OUEST	ZA114		
LE BOURG OUEST	ZA31		NON
LES BORIES	ZA4		NON

<p>LES BORIES</p>	<p>ZA15</p>		
<p>LES CINQ CHEMINS</p>	<p>ZA59</p>		
<p>LES RECOUVREURS</p>	<p>ZB34</p>		

MARIONNET	ZA76		
-----------	------	--	---





FONTET

Localisation	Référence cadastrale	Vue satellite	Photo du bâtiment
COUTURE	ZD8		
DESTIT	ZE42		




LA BOURGUETTE-SUD	ZH66		
LA BOURGUETTE-SUD	ZH30		
L'AURIOLE	ZD37		







LE BOURG NORD	ZM61		
MAISON BLANCHE	ZH32		







FOSES-ET-BALEYSSAC







Localisation	Référence cadastrale	Vue satellite	Photo du bâtiment
BRISSET	ZC142		
CHAVRIGNAC	ZA64		







<p>FOSES</p>	<p>ZD116</p>		
<p>JANDILLONS</p>	<p>ZI107</p>		
<p>LA CLEDE</p>	<p>ZD170</p>		

LAMBLARDS	ZB85		
LAMBLARDS	ZB81		
LAMBLARDS	ZB42		



LARDIT	ZC250		
LAUZANET	ZH247		
LE BLANC	Z1105		

LE MAYNE BAS	ZI38		
LES GUILLEBAUX	ZB72		
LES PEPINS	ZD154		

<p>LES PEPINS</p>	<p>ZD137</p>		
<p>LES PHILIBERTS</p>	<p>ZE124</p>		
<p>LES PHILIBERTS</p>	<p>ZE126</p>		





<p>LES PHILIBERTS</p>	<p>ZE141</p>		
<p>LES RAMBAUX EST</p>	<p>ZI123</p>		
<p>LES RAMBAUX OUEST</p>	<p>ZK185</p>		

<p>LES ROIS</p>	<p>ZA10</p>		
<p>LES ROIS</p>	<p>ZA39</p>		
<p>LES ROIS</p>	<p>ZA58</p>		

<p>MOULIN DU MAYNE</p>	<p>ZE112</p>		
<p>PHILIPON</p>	<p>ZC233</p>		
<p>PIGART</p>	<p>ZD125</p>		






<p>PISCANTINE</p>	<p>ZB61</p>		
<p>TAGOT</p>	<p>ZI95</p>		







GIRONDE-SUR-DROPT

Localisation	Référence cadastrale	Vue satellite	Photo du bâtiment
A VIOT	AD18		
BEAU NEUIL	AB29		

BEAUSEJOUR EST	AH22		
BEAUSEJOUR EST	AH23		
BEAUSEJOUR OUEST	AE10		

BEAUSEJOUR OUEST	AE26		
BOUILLEROT	AA151		
BOUILLEROT	AA238		

BOUILLEROT	AA205		
BOUTEAU	AD36		
BOUTEAU	AD44		





CASAQUE	AB2		
CASAQUE	AB3		
COTE DE BELIN	AA241		

LACOMBE	AA165		
LAROQUE	AC19		
L'AVOCAT	AN113		







LES BARTHES	AY61		
PUDERAN	AY100		NON
SAUSSIÉ	AT4		NON

TRUFIN	AM33		
--------	------	--	---




HURE

Localisation	Référence cadastrale	Vue satellite	Photo du bâtiment
BERTRAN	ZE28		
BERTRAN	ZE34		

BLASON	ZH2		
BLASON	ZH4		
DUPOI	ZC29		

<p>GRANGE HOLE</p>	<p>ZE1</p>		
<p>JANDENIS</p>	<p>ZD37</p>		
<p>LAPARGE</p>	<p>ZB10</p>		

LARRIEU	ZH56		
MENJOLET	ZD51		
MONT SAINT LUC	ZH72		

NOGUEY	ZD69		
NOGUEY	ZD69		
RABEZE	ZA85		NON

RABEZE	ZA98		
RABEZE	ZA97		
SANSON	Z124		





TUILERIE	ZA34		NON
----------	------	--	-----






LAMOTHE-LANDERRON

Localisation	Référence cadastrale	Vue satellite	Photo du bâtiment
LA NOELLE	ZH95		

<p>LANDERRON</p>	<p>ZI18</p>		
<p>LES AUBINOTS EST</p>	<p>ZN131</p>		
<p>LES GRAVES</p>	<p>ZR42</p>		







LA REOLE





Localisation	Référence cadastrale	Vue satellite	Photo du bâtiment
A BLANCHARD	AX25		
A FRIMONT EST	AS13		




A LAUBE	AW2		
AU FRICASSON	AY139		
AU JETTIN	ZA31		







<p>AU JETTIN</p>	<p>ZA70</p>		
<p>AU SABLE</p>	<p>ZA55</p>		
<p>AU SABLE</p>	<p>ZA54</p>		

<p>AU SABLE</p>	<p>ZA67</p>		
<p>AU SEJOUR</p>	<p>AI56</p>		
<p>CHEMIN DE LA CROUZILLE</p>	<p>AE523</p>		

<p>CHEMIN DE LA CROUZILLE</p>	<p>AE599</p>		
<p>CHEMIN DES GRIGNONS</p>	<p>AW9</p>		
<p>CHEMIN DU MIRAIL NORD</p>	<p>AE373</p>		







<p>HAMEAU DE CAMIRAN</p>	<p>AY121</p>		
<p>HAMEAU DE LAPORTERIE</p>	<p>AY68</p>		
<p>LAUBESSA</p>	<p>AE311</p>		

LE MIRAIL NORD	AE79		
LE MIRAIL NORD	AE68		
LE MIRAIL SUD	AH36		

LES GRIGNONS	AY23		
LES GRIGNONS	AY40		
LUCIOT	AB23		





MENOT	AD522		
MIJEMA	AK120		
PEYREFFITE	AD78		

<p>PILLEBART</p>	<p>AB47</p>		
<p>ROUTE D'AUROS</p>	<p>AP130</p>		
<p>ROUTE D'AUROS</p>	<p>AP201</p>		





<p>SAINT AIGNAN NORD</p>	<p>AC91</p>		
<p>SAINT AIGNAN NORD</p>	<p>AC172</p>		
<p>SAINT AIGNAN SUD</p>	<p>AD9</p>		







<p>SAINT AIGNAN SUD</p>	<p>AD513</p>		
<p>SAUVAGNET</p>	<p>AD38</p>		
<p>SAUVAGNET</p>	<p>AD220</p>		<p>NON</p>

LES ESSEINTES

Localisation	Référence cadastrale	Vue satellite	Photo du bâtiment
LA PEYRIERE	A480		
LA PETITE METAIRIE	A379		

LOUBENS







Localisation	Référence cadastrale	Vue satellite	Photo du bâtiment
BEL AIR	ZD78		
BOURON	ZB48		







CANEVELLE	ZC27				
CHAGNON	ZC15				
CHATEAU DE LAVISON OUEST	ZH72				







<p>COUSSON</p>	<p>ZA301</p>		
<p>EQUARRANS</p>	<p>ZE87</p>		
<p>EQUARRANS</p>	<p>ZE59</p>		







<p>GRAND CHAMP</p>	<p>ZA18</p>				
<p>JEAN BOIS</p>	<p>ZE75</p>				
<p>JEAN BOIS</p>	<p>ZE55</p>				

JEAN BOIS	ZE57		
JOUSSAUME	ZH53		
JOUSSAUME	ZH63		





<p>LA PLANEZE</p>	<p>ZC23</p>		
<p>LA PLANEZE</p>	<p>ZC67</p>		
<p>LA PLANEZE</p>	<p>ZC38</p>		

LA ROUE	ZE4		
LA ROUE	ZE2		
LA ROUE	ZE69		

LAVISON	ZH77		
LE MOULINAT	ZB28		
LES GRANDES PIECES	ZH43		





<p>MAUROS</p>	<p>ZH85</p>				
<p>TETE DE L'HOMME</p>	<p>ZA233</p>				
<p>USAR</p>	<p>ZE26</p>				

LOUPIAC-DE-LA-REOLE





Localisation	Référence cadastrale	Vue satellite	Photo du bâtiment
APAS	ZE20		
APAS	ZE16		







<p>AUX HALIES</p>	<p>ZD46</p>			
<p>AUX HALIES</p>	<p>ZD55</p>			
<p>BIOT</p>	<p>ZB66</p>			







BOIS MAJOU NORD	ZH63		
BOIS MAJOU NORD	ZH63		
BOIS MAJOU NORD	ZH13		

BOIS MAJOU NORD	ZH16		
EZMARD	ZD60		






MONGAUZY





Localisation	Réf�rence cadastrale	Vue satellite	Photo du b�timent
ROBIN	ZL333		
ROBIN	ZL34		







AUX QUATRE MOULINS	ZL39		
BARBENEGRE	ZA62		
BOURG SUD	ZD155		







BOURG SUD	ZD6		
LA MARINE	ZB 112		
CENT JOURS OUEST	ZD166		

CENT JOURS OUEST	ZK61		
CHATEAU DE GUERRE SUD	ZI48		
CHATEAU DE GUERRE SUD	ZI44		

<p>GUILLAUMEAU</p>	<p>ZB191</p>		
<p>GUILLAUMEAU</p>	<p>ZB202</p>		
<p>LE COSSE</p>	<p>ZB123</p>		

LE COSSE	ZB95		
LE MEC	ZL6		
LE VITRAYRE	ZI5		

<p>LES ALLIX</p>	<p>ZH23</p>		
<p>LES ALLIX</p>	<p>ZH45</p>		
<p>LES ALLIX</p>	<p>ZH53</p>		



<p>LES ALLIX</p>	<p>ZH56</p>		
<p>LES BARTHES</p>	<p>ZE80</p>		
<p>LES BARTHES</p>	<p>ZE78</p>		







<p>LES BARTHES</p>	<p>ZE19</p>		
<p>MILLE CENT</p>	<p>ZB79</p>		
<p>ROBIN</p>	<p>ZL33</p>		

<p>SEGUINARD</p>	<p>ZE6</p>		
<p>SEGUINARD</p>	<p>ZH84</p>		
<p>SEGUINARD</p>	<p>ZD110</p>		

SEGUINARD	ZE13		
-----------	------	--	---

MONSEGUR

Localisation	Référence cadastrale	Vue satellite	Photo du bâtiment
BENEZIT	ZK29		

<p>BENEZIT</p>	<p>ZK28</p>		
<p>BEYSSERAT</p>	<p>ZD75</p>		
<p>BONSE</p>	<p>ZC157</p>		







BONSE	ZC157		
BONSE	ZC157		
CROIX HAUTE	B717		







<p>LA CAVE</p>	<p>ZI80</p>		<p>NON</p>
<p>LA DURONNE</p>	<p>ZD68</p>		
<p>LA DURONNE</p>	<p>ZD90</p>		

<p>LA DURONNE</p>	<p>ZD90</p>		
<p>LA ROQUE EST</p>	<p>ZB65</p>		
<p>LAGUA NORD</p>	<p>ZB59</p>		







LAGUA SUD	ZC91		
LAGUA SUD	ZC91		
LE SORBHEY SUD	ZC138		

L'ESCALE	ZK45		
L'ESCALE	ZK47		
L'ESCALE	ZK47		

<p>NUJONS EST</p>	<p>ZI48</p>		
<p>NUJONS OUEST</p>	<p>ZK133</p>		
<p>RICHET</p>	<p>ZA14</p>		





ROBERT	ZH51		
ROUTE DU BEYSSERAT	D91		
ROUTE DU BEYSSERAT	D96		



SALZEAU	ZB72		
SALZEAU	ZB72		
SALZEAU	ZB170		





SAROT	ZD99		
TREUILLEY	ZE53		
TREUILLEY	ZE55		

VIDUC	ZE61		
-------	------	--	---







MONTAGOU DIN

Localisation	Référence cadastrale	Vue satellite	Photo du bâtiment
AU GRAND DOMAINE	ZA4		
BELLEVUE	ZC110		







CANTERANNE	ZB156		
CAZADE	ZA48		
GRAND CHAMP	ZA58		

<p>LA BASSE COUR</p>	<p>ZC99</p>		
<p>LA CAMUSETTE</p>	<p>ZB30</p>		
<p>LA PEYRIERE</p>	<p>ZC80</p>		

LAGARDE	ZB189		
LE FLAHUTAT	ZC135		
LE FLAHUTAT	ZC10		



LE FLAHUTAT	ZC5		
LE FLAHUTAT	ZC2		
LES STOUYRES	ZA111		







MAURIAS	ZA72		
POINT DU JOUR	ZB199		
POINT DU JOUR	ZB1		







<p>TERREFORT</p>	<p>ZB163</p>		
<p>LA CAMUSETTE</p>	<p>ZB33</p>		
<p>LA CAMUSETTE</p>	<p>ZB 29</p>		

LE FLAHUTAT	ZC 11		
-------------	-------	--	---



MORIZES



Localisation	Référence cadastrale	Vue satellite	Photo du bâtiment
A COSSE	ZE79		






<p>AU COLAS</p>	<p>ZB66</p>		
<p>AU COLAS</p>	<p>ZB77</p>		
<p>BELAIR</p>	<p>ZA131</p>		






<p>BLANCHET</p>	<p>ZC58</p>		
<p>BLANCHET</p>	<p>ZC58</p>		
<p>BOIS DE CARCOS</p>	<p>ZA119</p>		

BOSOL	ZE100		
CARCOS	ZA86		
CHILLAC	ZA177		







CHILLAC	ZA79		
CHILLAC	ZA78		
CHILLAC	ZA77		NON

<p>CHILLAC</p>	<p>ZA175</p>		
<p>CIRETTE</p>	<p>A386</p>		
<p>COUGOUILLE</p>	<p>ZB70</p>		

COUGOUILLE	ZC109		
LA PLEINE	ZD59		
LARQUEY	ZE276		





LARQUEY	ZE94		
LES FORGES	ZE181		
LES FORGES	ZB115		

LES FORGES	ZB101		NON
LES FORGES	ZE179		
LES TUILERIES	C735		

LES TUILERIES	C739		
PATATIN	ZE98		
PATATIN	ZE89		

<p>POUCHAU</p>	<p>ZE93</p>		
<p>LA VIGNAGUE OUEST</p>	<p>ZC 89 - 90</p>		







NOAILLAC







Localisation	Référence cadastrale	Vue satellite	Photo du bâtiment
AU MARQUIS	ZI53		
BERTHONNEAU	ZI64		







<p>BIZENS</p>	<p>ZB10</p>		
<p>BOIS BEDAT</p>	<p>ZA40</p>		
<p>BOIS DEBAT</p>	<p>ZA13</p>		







BOIS DEBAT	ZA14		
BOIS MAJOU	ZK82		
CAILLAVEYRE	ZE66		







CHAULET	ZE24		
DADEL	ZC179		
DESPINS	ZC133		







DUBOURG	ZE18			O
FEU GALON NORD	ZA97			
FEU GALON NORD	ZA9			







FEU GALON SUD	ZK5		
FREZA	ZH143		
FREZA	ZH90		







<p>GUILLEMET</p>	<p>ZE54</p>		
<p>JEAN BRETON</p>	<p>ZC34</p>		
<p>JEAN BRETON</p>	<p>ZC189</p>		







LA CAUSSADE	ZB62			
LA CAUSSADE	ZB70			
LA CAUSSADE	ZB31			







LA GALLE	ZK23			
LA GALLE	ZJ110			
LA GALLE	ZK32			







<p>LA MOULIASSE</p>	<p>ZC45</p>		
<p>LA RENARDIERE</p>	<p>ZH22</p>		
<p>LA RENARDIERE</p>	<p>ZH119</p>		

LA RIVIERE	ZK16			
LA TARDANNE EST	ZE92			
LA TARDANNE EST	ZE60			




LA TARDANNE OUEST	ZK36		
LA TARDANNE OUEST	ZK40		
LA TUILERIE	ZH64		







LAIOT EST	ZB3		
LE BOURG	ZD71		
LE BOURG	ZD25		

LE BOURG	ZD48			
MAYNE NEUF	ZH108			
MEDECIN	ZK101			

<p>MEDECIN</p>	<p>ZK85</p>		
<p>MEDECIN</p>	<p>ZK144</p>		
<p>MEYLON</p>	<p>ZK68</p>		





<p>MONTADE</p>	<p>ZC119</p>		
<p>MOULIN DU HAUT</p>	<p>ZC85</p>		
<p>MOULIN DU HAUT</p>	<p>ZC99</p>		







<p>MOULIN DU HAUT</p>	<p>ZC101</p>		
<p>NAUTEY</p>	<p>ZH69</p>		
<p>POITEVIN</p>	<p>ZK12</p>		

<p>POITEVIN</p>	<p>ZK15</p>		
<p>ROBIN</p>	<p>ZI57</p>		
<p>ROUCHET</p>	<p>ZH78</p>		

ROUDEAU	ZB40		
---------	------	--	---

PONDAURAT







Localisation	Référence cadastrale	Vue satellite	Photo du bâtiment
BENTEGEAC	ZH25		
BRUHON	ZA87		

<p>CAMIRAN OUEST</p>	<p>AB37</p>		
<p>CHARLOT</p>	<p>ZA73</p>		
<p>DANOTS</p>	<p>ZD26</p>		

<p>DANOTS</p>	<p>ZD16</p>		
<p>DANOTS</p>	<p>ZD15</p>		
<p>FITON</p>	<p>ZA144</p>		







FREZAT	ZG11		
GASSION	ZB56		
GLAUDET	ZF41		

<p>HIOUERE</p>	<p>ZE42</p>		
<p>JAMBON</p>	<p>ZG1</p>		
<p>JOUANNON</p>	<p>ZA14</p>		







<p>LA BLANCHE (ATELIER)</p>	<p>ZD10</p>		
<p>LA CROIX</p>	<p>ZC53</p>		
<p>LA GARENNE</p>	<p>ZA176</p>		

LAROUCHE	ZA89		
LAURENS	ZD81		
LE BOURG	AA39		

<p>LES RIFOULETS</p>	<p>ZG64</p>		
<p>LES RIFOULETS</p>	<p>ZG63</p>		
<p>LUFLADE</p>	<p>ZA9</p>		







<p>MAISON-NEUVE</p>	<p>AB53</p>		
<p>MAISON-NEUVE</p>	<p>AB53</p>		
<p>MAISON-NEUVE</p>	<p>AB36</p>		

MARQUIS	ZH13		
MONGIE	ZA57		
MONTARRAS	ZC14		

MOUSTIE	ZI25		
NEGRE	ZF28		
PACHEAU	ZA62		

PAULY	ZB3		
PETITE-PARDIAQUE	AC1		
POMES	ZC74		

<p>POUTEAU-EST</p>	<p>ZF9</p>		
<p>RICAUD</p>	<p>ZF15</p>		
<p>RICAUD</p>	<p>ZF16</p>		





ROCHEREAU	ZD101		
ROCHEREAU	ZD108		
SAINT-MARTIN	ZC32		

SAMCON	ZG86		
SAMCON	ZG75		
TAMAGNAN	ZC21		

TARTAS	AB27		
TURON	ZD55		
TURON	ZA142		

TURON	ZD54		
VELPAURET OUEST	ZB18		

PUYBARBAN


Localisation	Référence cadastrale	Vue satellite	Photo du bâtiment
A BRUHON	A501		
A BRUHON	A500		







A DUGA	A796		
BARENNE	A541		
BENITAUT	A41		

BRIOTTE	A154		
CARBONADE	A163		
GUILLAS	B296		

GUITET NORD	ZA30		
JEAN-CHOYNE	B473		
JEAN-HAUT	A244		





LA PICHARDE	B542		
LANUSSE	A792		
LAPIERRE-SUD	B108		

LE GRAVILLA	A440		
LE REY	B449		
MONTO	A764		NON

MOTHES	B604		
PERRULLEY	B654		
TELLIER	A134		

VENDOME	B428		
---------	------	--	---







ROQUEBRUNE

Localisation	Référence cadastrale	Vue satellite	Photo du bâtiment
AU GALOCHER	ZD127		
AU GALOCHER	ZD127		

<p>AU MOULIN</p>	<p>ZB3</p>			
<p>AU MOULIN</p>	<p>ZB5</p>			
<p>AU MOULIN</p>	<p>ZB6</p>			







BOURDAJEAU	ZE124		
BOURDAJEAU	ZE79		
BOURDAJEAU	ZE73		

HENRI QUATRE	ZA100				
HENRI QUATRE	ZA2				
LA BONNE	ZA20				


LA BONNE	ZA24		
LA MICHE	ZB52		
LA MICHE	ZB94		






LAGE	ZE92			
LAGE	ZE92			
LE BOIS	ZA63			







<p>LE BOIS</p>	<p>ZA59</p>			
<p>LE BOURG</p>	<p>ZC157</p>			
<p>LE BOURG</p>	<p>ZC159</p>			

LE PARADIS	ZD136				
LE PARADIS NORD	ZD138				
LES BASSES CARRIERES	ZB140				

<p>LES BASSES CARRIERES</p>	<p>ZB92</p>			
<p>LES JOUSSAUMES NORD</p>	<p>ZA74</p>			
<p>LES JOUSSAUMES NORD</p>	<p>ZA71</p>			



<p>LES JOUSSAUMES NORD</p>	<p>ZA72</p>		
<p>LES JOUSSAUMES SUD</p>	<p>ZH21</p>		
<p>LES RENARDIERES</p>	<p>ZC248</p>		

<p>PASCAUD</p>	<p>ZE68</p>		
<p>SAINT SEURIN</p>	<p>ZA46</p>		
<p>SAINT SEURIN</p>	<p>ZA46</p>		

<p>SAINT SEURIN</p>	<p>ZA77</p>			
<p>SAINT SEURIN</p>	<p>ZA102</p>			
<p>SAINT SEURIN</p>	<p>ZA103</p>			

BOURDAJEAU	ZE 25		
------------	-------	--	---

SAINT-EXUPERY

Localisation	Référence cadastrale	Vue satellite	Photo du bâtiment
CATALOGNE	A31		



<p>CHOUET NORD</p>	<p>C610</p>		
<p>GIREME</p>	<p>B217</p>		
<p>GIREME</p>	<p>B35</p>		

<p>LA CABANNE DE TERRE</p>	<p>A159</p>		
<p>LA CHAPOULIE</p>	<p>A266</p>		
<p>LAFORET</p>	<p>A221</p>		







LE BOURG	B133		
LE GRAND MAINE	A508		
LES MEMINS	A16		

LINDET	C80		
--------	-----	--	---

SAINT-HILAIRE-DE-LA-NOAILLE







Localisation	Référence cadastrale	Vue satellite	Photo du bâtiment
AU CHATEAU	AM136		

<p>AU CLAUD</p>	<p>AE206</p>		
<p>AU CLAUD</p>	<p>AE227</p>		
<p>AU CLAUD</p>	<p>AE174</p>		

<p>AU MOULIN</p>	<p>AN179</p>		
<p>AU MOULIN</p>	<p>AN192</p>		
<p>AU PIN</p>	<p>AC259</p>		

BROC	AD14		NON
CHANTIER	AE256		
CHANTIER	AE169		

<p>CONSTANT</p>	<p>AI81</p>		
<p>COURTIEU</p>	<p>AL212</p>		
<p>CRUCHIT</p>	<p>AC84</p>		

DESPORTESL	AK4		
DESPORTESL	AK15		
FENETRE	AN285		






GOBERT	AL55		
GRAND BEYLARD	AN101		NON
GRAND CHEMIN	AE78		

JEAN FAURE	AH160		
LA CHARBONNIERE	AL70		
LA FORET	AB199		

LA FORET	AB25		
LA FORET	AB32		
LAGLOYE	AD71		

LAMOthe PUS	AI122		
LANGLADE	AN204		
L'AUVERGNE	AM180		




L'AUVERGNE	AM170		
LE PONT	AM124		
LE PONT	AM91		



LEJEAN	AH188		
LESCOMBES	AH33		NON
MARTINOT	AE134		






<p>MOUSSILLAC</p>	<p>AH49</p>		
<p>PETIT BEYLARD</p>	<p>AN324</p>		
<p>PEYRA</p>	<p>AM76</p>		

PEYRAT	AM240		
ROCHE	AH14		
ROCHE	AH9		

SAINT-LAURENT-DU-PLAN





Localisation	Référéce cadastrale	Vue satellite	Photo du bâtiment
BASSAC	ZA51		NON
BASSAC	ZA41		

<p>BELLOT</p>	<p>B236</p>		
<p>CHATEAU DE LAVERGNE</p>	<p>A168</p>		<p>NON</p>
<p>DARDONNET</p>	<p>ZA72</p>		







<p>FILLON</p>	<p>ZA38</p>		<p>NON</p>
<p>LAVERGNE</p>	<p>B298</p>		
<p>MATELOT</p>	<p>ZA77</p>		

RIDEAU	ZA33		
RIDEAU	ZA23		
TERRE FORT	B362		NON

SAINT-MARTIN-DE-SESCAS







Localisation	Référence cadastrale	Vue satellite	Photo du bâtiment
BARON	A221		
BARON	A215		

<p>BARON</p>	<p>A844</p>		
<p>BOURDIEU</p>	<p>ZB29</p>		
<p>CUSSEAU</p>	<p>A648</p>		

DUBOURDIEU	A258		
DUBOURDIEU	A704		
ESQUILLOT	A413		

FIATES	A112			
FIATES	A123			
GALLETRIE	ZA55			

GESTA	A684				
GESTA	A379				
JAYLE	ZA47				







<p>JAYLE</p>	<p>ZA36</p>			
<p>JAYLE</p>	<p>ZB81</p>			
<p>JEAN DURAND</p>	<p>ZA18</p>			






<p>JUNQUEYRE</p>	<p>A473</p>		
<p>LA CHAUSSE</p>	<p>C218</p>		
<p>LA PLANTE</p>	<p>B119</p>		

<p>LA PLANTE OUEST</p>	<p>A131</p>			
<p>LA ROUQUEYRE</p>	<p>A428</p>			
<p>LABONTE</p>	<p>A632</p>			







LE BOURG	ZB96		
LE BOURG	ZB73		
LE BOURG	ZC31		

LE GADIN	B72			
LE MAYNE	A570			
LE MAYNE	A817			






LE MAYNE	A667		
LESQUILLOT	C244		
L'ILE	ZD81		







LORMANT	B446			
MACHIN	C123			
MACHORRE	A165			

MACHORRE	A139		
MACHORRE	A169		
MACHORRE	A175		





MACHORRE NORD	B114		
MIGEON	B102		
PERRE	A287		







<p>PERROY</p>	<p>B542</p>		
<p>PEYRE</p>	<p>D671</p>		
<p>PIARRAS</p>	<p>A713</p>		

PONT NEUF	D92			
POURRAILLET	C109			
SURGET	B287			







SURGET	C19		
TAUPIER	C55		
VIREMOLLE	A318		

SAINT-MICHEL-DE-LAPUJADE

Localisation	Référence cadastrale	Vue satellite	Photo du bâtiment
A GIROTTE	ZC112		
AU MARIN SUD	Z14		

<p>AU MARIN SUD</p>	<p>ZI6</p>		
<p>AU PIN</p>	<p>ZE16</p>		
<p>AU PIN</p>	<p>ZE139</p>		







<p>AU ROC</p>	<p>ZI14</p>		
<p>AU ROC</p>	<p>ZI11</p>		
<p>AU ROC DE MARTET</p>	<p>ZI43</p>		

<p>AU ROC DE MARTET</p>	<p>ZI46</p>		
<p>AUX JAUFFRET</p>	<p>ZA2</p>		
<p>AUX JAUFFRET</p>	<p>ZA10</p>		

BLUREAU	ZA55		
BOISSONNEAU	ZH93		
BRIJEAU	ZB6		





BRIJEAU	ZB12				
CATHELICQ	ZE83				
GUILLET	ZA40				

LA PLANCHE	ZH35		
LA RYE	ZB125		
LORETTE	ZE62		







MARSAN	ZB100				
MARSAN	ZB159				
MARSAN	ZB177				

MONRILLOTTE	ZB76		
SAINT LAURENT	ZI29		

SAINT PIERRE D'AURILLAC

Localisation	Réf�rence cadastrale	Vue satellite	Photo du b�timent
AVENUE DE LA LIBERATION	ZE12		
AVENUE DE LA LIBERATION	ZE10		

<p>AVENUE DE LA LIBERATION</p>	<p>ZE2</p>		
<p>AVENUE DE LA LIBERATION</p>	<p>ZD3</p>		
<p>BRUGIE</p>	<p>AP58</p>		

CHAI DE CAPDORAT	AD42		
CHEMIN DE GAILLARDET	AD74		
CHEMIN DE GAILLARDET	AD55		





<p>CHEMIN DE HONSAUT</p>	<p>AE5</p>		
<p>FLOUS</p>	<p>AP90</p>		
<p>FOUQUES</p>	<p>AE39</p>		


FOUQUES	AE40		
FOUQUES	AE41		
HUGUET	AP125		







<p>HUGUET</p>	<p>AP110</p>		
<p>HUGUET</p>	<p>AP105</p>		
<p>HUGUET NORD</p>	<p>AP172</p>		







<p>JEAN REDON</p>	<p>AC253</p>		
<p>LAFFITTE</p>	<p>AC246</p>		
<p>LAFFITTE</p>	<p>AC226</p>		

LAFFITTE	AC46		
LES ARROCS	ZD18		
PICHELOUP	AD1		

ROUTE DE DOUAT	AI65		
ROUTE DE GAILLARD	ZA67		
ROUTE DE GAILLARD	AN69		

ROUTE DE GAILLARD	AC52		
ROUTE DE GAILLARD	AP1		
ROUTE DE GAILLARD	AP52		

ROUTE DE GAILLARD	AO163		
ROUTE DE GAILLARD	AN70		
ROUTE DE GAILLARD	AO102		

ROUTE DE JEAN REDON	AD177		
ROUTE DE JEAN REDON	AO90		
ROUTE DE LARRIEU	AN56		


<p>ROUTE DE MOUNISSENS</p>	<p>AM40</p>		
<p>ROUTE DE MOUNISSENS</p>	<p>AE105</p>		
<p>ROUTE DE SAINT ANDRE</p>	<p>AM64</p>		


ROUTE DE SAINT ANDRE	AM9			
ROUTE DE SAINT ANDRE	AM9			
ROUTE DE SAINT ANDRE	AE37			







ROUTE DE SAINT ANDRE	AD101		
ROUTE DE SAMARAN	AN23		
ROUTE DE SAMARAN	AN28		







SAMARAN	AN45		
---------	------	--	---

SAINT-SEVE

Localisation	Référence cadastrale	Vue satellite	Photo du bâtiment
BALET	A185		NON

BALET	A179		
BOURDI	B128		
CARDONNETTE	B515		





CARDONNETTE	B103		
COLIN	A99		
COURAULE	B384		

LA GRAVILLOUSE	B377		
LA POINTE	B201		
MALABA	B460		

MARCHA	B562		NON
PIECE DU FOND	A446		NON
RIVIERE	B285		NON

STERLING	B704				
----------	------	--	--	---	--

SAINT-VIVIEN-DE-MONSEGUR

Localisation	Référence cadastrale	Vue satellite	Photo du bâtiment
AU PADOUEN	ZA58		
AU PADOUEN	ZA34		

BEAUPIED	ZI63			
BEAUPIED	ZI61			
BERNATAOU	ZO135			

BONLARRON	ZH43			
BOUFFARD	ZK3			
BOUTILLON	ZE26			

CAGOULET	ZA42		
CAGOULET	ZA45		
CHALARD	ZL168		

COULOMINE	ZM7				
DENECHAUD	ZE45				
DENECHAUD	ZE47		NON		

<p>DUSSAUD</p>	<p>ZC10</p>			
<p>GABARROCHE</p>	<p>ZN52</p>			
<p>GABARROCHE</p>	<p>ZN49</p>			

GABARROCHE	ZN95		
GIRARD	ZH140		
LA FAUQUETTE	ZC70		






<p>LA GABARRE</p>	<p>ZC56</p>		
<p>LA MATHEE</p>	<p>ZC86</p>		
<p>LA PIOTTE</p>	<p>ZD161</p>		

LA PIOTTE	ZD157			
LA PIOTTE	ZD148			
LA RENARDIERE	ZH13			

LACOMBE	ZK149				
LACOMBE	ZK174				
LACOMBE	ZK100				

L'ENCLOS	ZA75				
LES ANDRAOUDES NORD	ZO27				
LES ANDRAOUDES NORD	ZO199				

<p>LES ANDRAOUCES NORD</p>	<p>ZO204</p>				
<p>LES AUBINS</p>	<p>ZC54</p>				
<p>LES BLAIZOTS</p>	<p>ZN61</p>				

LES BLAIZOTS	ZN99		
LES BLAIZOTS	ZN75		
LES BLAIZOTS	ZN76		






LES FAUCHERS	ZA66		
LES FAUCHERS	ZA65		
LES FAUCHERS	ZA79		

<p>LES FAUCHERS</p>	<p>ZA54</p>		
<p>LES GRANDS PENETIERS</p>	<p>ZD72</p>		
<p>LES GRANDS PENETIERS</p>	<p>ZD194</p>		

<p>LES GUIGNARDS EST</p>	<p>ZE40</p>			
<p>LES GUIGNARDS OUEST</p>	<p>ZE58</p>			
<p>LES GUIGNARDS OUEST</p>	<p>ZE52</p>			

LES PALUES	ZI86				
LES PETITS PENETIERS	ZD209				
LES PETITS PENETIERS	ZD183				






LES RAGOTS NORD	ZB174		
LES RAGOTS NORD	ZB173		
LES RAGOTS SUD	ZB60		

L'HOMMELET	ZB85		
MAROUARE	ZE54		
PAGUETTE	ZK21		

<p>PAGUETTE</p>	<p>ZK170</p>		
<p>POIRILLE</p>	<p>ZE50</p>		
<p>POULIDORE</p>	<p>ZL187</p>		





POULIDORE	ZL136			
POULIDORE	ZL136			
RABA	ZM23			





RABA	ZM23				
ROCOQUILLET	ZL121				
SERRES	ZN90				

SERRES	ZN80		
TRIMPOULET	ZM1		
TRIMPOULET	ZM43		NON







TRIMPOULET	ZM4		
VISIERE	ZM67		
VISIERE	ZM74		

SAINTE FOY LA LONGUE





Localisation	Référence cadastrale	Vue satellite	Photo du bâtiment
BARATET	ZA53		
CHARRIER SUD	ZE36		

DAMIS	ZC53		
FOUQUET	ZH58		
GAUTHIER NORD	ZA52		

GRAND PRE	ZC58		
GRAND PRE	ZC57		
LA JUNCASSE	ZE39		







LES RONDAILH	ZI81		
MAISON NEUVE	ZA163		
TUQUE SUD	ZE113		

SAVIGNAC






Localisation	Référence cadastrale	Vue satellite	Photo du bâtiment
BOURON	C531		
CABANNES	A115		

CANTELAUDE- OUEST	B314			
CAVALIER	C50			
CORNIER	A1050			

CRESTIAN-EST	A251		
ESPAGNET	C529		

<p>ESPAGNOULET</p>	<p>B223</p>		
<p>ESTOUT- OUEST</p>	<p>C2</p>		
<p>FAZIMBAT</p>	<p>C540</p>		

FLOUQUET	C191				
FONTAURIOLLE NORD	ZA22				
GAVACHON	D112				

GNIOT	D150		Non
GRAND JAY	C367		
GRAND-BOUYET	D236		

HAUBET-EST	D378		
ITIER	C527		
LA MILLIERE	B340		







LABARTHE	D461		
LABARTHE	D461		
LAGRAULA	B128		



LAGRAULA	B461		
LAMOthe	C533		
LE DOUX	D280		

LE FIER-CADET	C181		
LE REY	B457		
LES ABAUTS	ZA30		

LES ABAUTS	ZA31		
MASSIAS	A126		
MESSAGE-OUEST	A239		


MESSAGE- OUEST	A230		
MONDOT	A471		
MONET	A448		

<p>MONPLAISIR</p>	<p>D539</p>		
<p>MOULIERA</p>	<p>ZB7</p>		
<p>PACHER</p>	<p>D44</p>		

PEBAQUEY	B291		
PETIT-BOUYET	D243		Non
POULIT	A543		

PEYROUTET	A418		
PEYROUTET	A434		
PIAQUE-EST	B459		

SENDAT-VIEUX-EST	AB120		
TECHOUEYRE	A329		
TECHOUEYRE	A340		

<p>BONNEGARDE (Château)</p>	<p>AB28</p>		
<p>BONNEGARDE</p>	<p>AB23</p>		
<p>CAP BLANC</p>	<p>C303</p>		

CORNIER	A352		
ESPAGNOULET	B483		
ESPAGNOULET	B481		

<p>GUITTON</p>	<p>D 510</p>		
<p>LE HUM</p>	<p>B212</p>		
<p>LES ABAUTS</p>	<p>A32</p>		

<p>MAUVESIN</p>	<p>A460</p>			
<p>TECHOUEYRE</p>	<p>A292</p>			

II. AUTRES BATIMENTS

Bâtiments qui sont proposés pour un changement de destination pour la création d'un nouveau logement, d'hébergement touristique, d'activité, d'entrepôt.

Au total, **199 bâtiments ont été identifiés.**

Table des matières – II. Autres bâtiments

LES BATIMENTS IDENTIFIES AU TITRE DE L'ARTICLE L.151-11 DU CODE DE L'URBANISME (CHANGEMENT DE DESTINATION) _____ 4

Considérations générales _____ 5

I. Bâtiments mixtes _____ 6

Aillas _____	8
Auros _____	22
Bagas _____	36
Barie _____	42
Bassanne _____	65
Berthez _____	69
Blaignac _____	74
Bourdelles _____	81
Brannens _____	87
Brouqueyran _____	91
Camiran _____	98
Casseuil _____	105
Cudrot _____	116
Floudès _____	118
Fontet _____	126
Fossès-et-Baleyssac _____	129
Gironde-sur-Dropt _____	139
Hure _____	147
Lamothe-Landerron _____	153
La Réole _____	155
Les Esseintes _____	167
Loubens _____	168
Loupiac-de-la-Réole _____	177
Mongauzy _____	181
Monségur _____	191
Montagoudin _____	203





Morizès _____	210
Noaillac _____	221
Ponduurat _____	240
Puybarban _____	257
Roquebrune _____	265
Saint-Exupéry _____	277
Saint-Hilaire-de-la-Noaille _____	281
Saint-Laurent-du-Plan _____	295
Saint-Martin-de-Sescas _____	299
Saint-Michel-de-Lapujade _____	316
Saint Pierre d'Aurillac _____	325
Saint-Sève _____	340
Saint-Vivien-de-Monségur _____	346
Sainte Foy la Longue _____	370
Savignac _____	374






II. Autres bâtiments _____ 394







Aillas _____	397
Auros _____	406
Bagas _____	408
Berthez _____	409
Blaignac _____	411
Brannens _____	413
Brouqueyran _____	420
Casseuil _____	422
Caudrot _____	424
Fontet _____	426
Gironde-sur-Dropt _____	427
Hure _____	431
Lamothe-Landerron _____	433
Loubens _____	435
Loupiac-de-la-Réole _____	435
Morizès _____	437
Noaillac _____	438
Ponduurat _____	441
Puybarban _____	452
Roquebrune _____	453







Saint-Exupéry _____	454
Saint-Hilaire-de-la-Noaille _____	456
Saint-Michel-de-Lapujade _____	460
Saint Pierre d'Aurillac _____	463
Saint-Sève _____	464
Saint-Vivien-de-Monségur _____	465
Sainte Foy la Longue _____	467
Savignac _____	468







AILLAS







Localisation	Référence cadastrale	Vue satellite	Nature du bâtiment	Photo du bâtiment	Destination envisagée
AUX PLACES	C779		SECHOIR		
BASSANE DE HAUT-NORD	C354		SECHOIR		HABITAT







CABANIEUX	C1253		SECHOIR		
CHAMPS DES MACONS	D63		SECHOIR		
CHAMPS DES MACONS	D63		SECHOIR		

CHURES	C90		SECHOIR		
DUFRECHE	B1490		GRANGE		ECONOMIQUE
DUFRECHE	B1490		SECHOIR		ECONOMIQUE







DUFRECHE	1490		GRANGE		HABITAT
DUFRECHE	B1491		ABRIS DE JARDIN		
DUFRECHE	B1491		GRANGE		

DUFRECHE	B1491		MIXTE		HABITAT
DUFRECHE	B1495		SECHOIR		
GRAND BOIS MAJOU NORD	ZA15		CABANE DE JARDIN		HABITAT





<p>GRAND BOIS MAJOU NORD</p>	<p>ZA19</p>		<p>SECHOIR</p>		<p>HABITAT</p>
<p>LA BEYSE DE HAUT</p>	<p>B702</p>		<p>SECHOIR</p>		
<p>LARRIERE</p>	<p>A 1432</p>		<p>GRANGE</p>		<p>HABITAT</p>



<p>MACON DE BAS</p>	<p>D1006</p>		<p>COUCOUTE</p>		
<p>MARTIN</p>	<p>D347</p>		<p>MIXTE</p>		
<p>PAUMET</p>	<p>C444</p>		<p>GRANGE</p>		<p>HABITAT</p>

ROUX	D1197				
TERRES DE JANOUTIC	C644		SECHOIR		
TERRES DE PURGUETTE	C202		SECHOIR		


<p>TUILERIE DE LEGER</p>	<p>C165</p>		<p>SECHOIR</p>		<p>HABITAT</p>
<p>LA BEYSE DE HAUT</p>	<p>B702</p>		<p>GRANGE</p>		
<p>TENIN</p>	<p>OD 442</p>		<p>SECHOIR</p>		<p>TOURISME</p>

AUROS

Localisation	Référence cadastrale	Vue satellite	Nature du bâtiment	Photo du bâtiment	Destination envisagée
HOURTICOT	WC11		SECHOIR		ECONOMIE
HOURTICOT	WC11		COUCOUTE		ECONOMIE





LE CAPITAINE	WD31				ECONOMIE TOURISME
LE PIN	WE 71		Séchoirs		TOURISME

BAGAS





Localisation	Référence cadastrale	Vue satellite	Nature du bâtiment	Photo du bâtiment	Destination envisagée
LA BAROQUETTE	D276		Séchoir		

BERTHEZ

Localisation	Référence cadastrale	Vue satellite	Nature du bâtiment	Photo du bâtiment	Destination envisagée
REBIRE DIOU	B5		Séchoir		ENTREPOT
REBIRE DIOU	B179				ENTREPOT

REBIRE DIOU	B 207		ENTREPOT agricole		ENTREPOT Pour stockage de caravanes
REBIRE DIOU	B376				HABITAT

BLAIGNAC







Localisation	Référence cadastrale	Vue satellite	Nature du bâtiment	Photo du bâtiment	Destination envisagée
GRATIAN	ZH36		SECHOIR		HABITAT
MENECHOT	ZH25		SECHOIR		HABITAT







MENECHOT	ZH25		GRANGE		HABITAT
PELLUCHON	ZH8		SECHOIR		HABITAT TOURISME







BRANNENS

Localisation	Référence cadastrale	Vue satellite	Nature du bâtiment	Photo du bâtiment	Destination envisagée
BAYLET	A463				HABITAT TOURISME
BAYLET	A464				HABITAT TOURISME
GUIRON	B126				HABITAT

<p>GUIRON</p>	<p>B126</p>		<p>SECHOIR</p>		<p>HABITAT</p>
<p>HEOUREY</p>	<p>B207</p>		<p>GRANGE</p>		<p>HABITAT</p>
<p>LA MONGE</p>	<p>B109</p>		<p>SECHOIR</p>		

LA MONGE	B109		SECHOIR		
LA MONGE	B109		ETABLE		
LARROUDEY	B18		SECHOIR		HABITAT





LARROUDEY	B18-19		GRANGE		HABITAT
LARROUDEY	B126		SECHOIR		HABITAT
LE BOURG	B376		SECHOIR		ECONOMIE TOURISME



LE BOURG	B374		SECHOIR		ECONOMIE TOURISME
PARTARRIEU	A516		GRANGE		HABITAT TOURISME
PARTARRIEU	A516		SECHOIR		HABITAT TOURISME

PETIT MAYNE	A456		SECHOIR		HABITAT
PETIT MAYNE	A462		SECHOIR		HABITAT
TARTAS	A10		GRANGE		HABITAT

<p>TARRIDE</p>	<p>OB 173</p>		<p>SECHOIR</p>		
<p>LE BOURDIEU</p>	<p>OB 88</p>		<p>SECHOIRS</p>		<p>HABITATIONS</p>

BROUQUEYRAN

Localisation	Référence cadastrale	Vue satellite	Nature du bâtiment	Photo du bâtiment	Destination envisagée
AU POULET	WA37		SECHOIR		HABITAT TOURISME
LE BASQUE	WB4		SECHOIR		

LE BASQUE	WB4				
LE BASQUE	WB4		MIXTE		
MACHELARIQUE	WE31		SECHOIR		

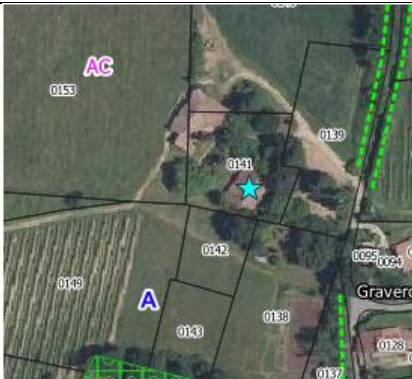
MACHELARIQ UE	WE25		SECHOIR		
------------------	------	---	---------	---	--

CASSEUIL

Localisation	Référence cadastrale	Vue satellite	Nature du bâtiment	Photo du bâtiment	Destination envisagée
JAUTAN	AC243		MIXTE		HABITAT/ TOURISME

GRAVERON






AC 141









GRANGE





CAUDROT

Localisation	Référence cadastrale	Vue satellite	Nature du bâtiment	Photo du bâtiment	Destination envisagée
JAUTAN	A158				HABITAT TOURISME/ DEGUSTATION
MAJOUREAU	A601				HABITAT TOURISME
MAJOUREAU	A601				ECONOMIE







LE MENEUR EST	A81		Ancien bâti agricole servant de garage		TOURISME ECONOMIE
LE MINEUR OUEST	A77		Garage		ECONOMIE
LE MINEUR OUEST	A79		Grange		ECONOMIE






LE BRANLE	OA 592-595-594		SECHOIR		
-----------	----------------	---	---------	---	--

FONTET


Localisation	Référence cadastrale	Vue satellite	Nature du bâtiment	Photo du bâtiment	Destination envisagée
LASSERRE	ZE32		SECHOIR		HABITAT

GIRONDE-SUR-DROPT





Localisation	Référence cadastrale	Vue satellite	Nature du bâtiment	Photo du bâtiment	Destination envisagée
BEAUSEJOUR OUEST	AE26		ETABLE		HABITAT TOURISME
BEAUSEJOUR OUEST	AE26		SECHOIR		HABITAT
BOUILLEROT	AA149		CHAI		SALLE DE DEGUSTATION




BOUILLEROT	AA205				HABITAT
BOUTEAU	AD54		MIXTE		HABITAT TOURISME
BOUTEAU	AD54				HABITAT

FRIMONT	AI53		PORCHERIE		HABITAT TOURISME
FRIMONT	AI53		CHAI		HABITAT TOURISME
FRIMONT	AI53		ETABLE		FERME AUBERGE





RUE LASSIME	AK83		BERGERIE		HABITAT
RUE LASSIME	AK101		SECHOIR		HABITAT
BEAUSEJOUR	AH 023		ANCIEN MOULIN et DEPENDANCE		







HURE

Localisation	Référence cadastrale	Vue satellite	Nature du bâtiment	Photo du bâtiment	Destination envisagée
GRANGE HOLE	ZH89		SECHOIR		HABITAT
JEAN DE LA MOUNE	ZL107				



LALEGERE	ZI55		SECHOIR			
LALEGERE	ZI55		SECHOIR		HABITAT	

LAMOTHE-LANDERRON



Localisation	Référence cadastrale	Vue satellite	Nature du bâtiment	Photo du bâtiment	Destination envisagée
BRIDOIRE OUEST	ZL140		SECHOIR		HABITAT
LES AUBINOTS EST	ZN131				




LES GRANGES	ZI76		SECHOIR		-
LES GRANGES NORD	ZH57		HANGAR		-
SAINT MARTIN	ZK94				HABITAT

LOUBENS





Localisation	Référence cadastrale	Vue satellite	Nature du bâtiment	Photo du bâtiment	Destination envisagée
JEAN BOIS	ZE55				

LOUPIAC-DE-LA-REOLE



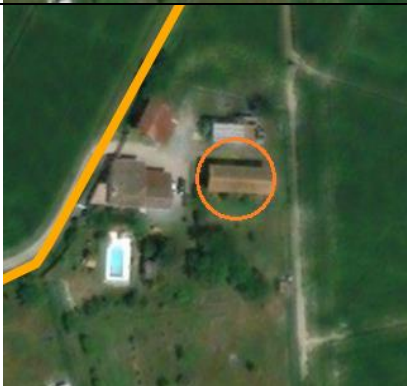

Localisation	Référence cadastrale	Vue satellite	Nature du bâtiment	Photo du bâtiment	Destination envisagée
BOIS MAJOU NORD	ZH 4		MIXTE		HABITAT





BONIN NORD	ZB40		SECHOIR		
BONIN NORD	ZB40		GRANGE		







MORIZES

Localisation	Référence cadastrale	Vue satellite	Nature du bâtiment	Photo du bâtiment	Destination envisagée
AU COLAS	ZB66		SECHOIR		
HUNEAU	ZA 145		GRANGE		HABITAT




NOAILLAC

Localisation	Référence cadastrale	Vue satellite	Nature du bâtiment	Photo du bâtiment	Destination envisagée
BOIS BEDAT	ZA40		SECHOIR		
BOIS BEDAT	ZA40		SECHOIR		

GUILLEMET	ZE54		SECHOIR		HABITAT TOURISME
GUILLEMET	ZE54		SECHOIR		HABITAT TOURISME
LA GALLE	ZK118		HANGAR		







NAUTEY	ZH136		MIXTE SECHOIR		HABITAT
NAUTEY	ZH136		SECHOIR		HABITAT TOURISME
DUBOURG	ZE 72		SECHOIR		HABITAT







PONDAURAT

Localisation	Référence cadastrale	Vue satellite	Nature du bâtiment	Photo du bâtiment	Destination envisagée
CAMIRAN OUEST	AB37		SECHOIR		HABITAT
CAMIRAN OUEST	AB37		SECHOIR		HABITAT

CHARLOT	ZA168		SECHOIR		
CHARLOT	ZA73		GRANGE		
CHARLOT	ZA73		SECHOIR		







CONSEILLER	ZE25		SECHOIR		HABITAT
CONSEILLER	ZE25		GRANGE		
DANOTS	ZD22		GRANGE		HABITAT

<p>DANOTS</p>	<p>ZD170</p>		<p>DEPENDANCE</p>		<p>HABITAT</p>
<p>DANOTS</p>	<p>ZD185</p>		<p>DEPENDANCE</p>		
<p>DANOTS</p>	<p>ZD23</p>				

DANOTS	ZD30		SECHOIR		HABITAT
DANOTS	ZD16		SECHOIR		HABITAT
FITON	ZA145		Grange		-


<p>JOUANNON</p>	<p>ZA14</p>		<p>SECHOIR</p>		
<p>JOUANNON</p>	<p>ZA14</p>		<p>SECHOIR</p>		
<p>LA BRETTE NORD</p>	<p>ZC62</p>				<p>HABITAT</p>

LA GAVACHE	ZB31		SECHOIR		HABITAT/ECONOMIE
LA GAVACHE	ZB31		SECHOIR		HABITAT/ECONOMIE
LE BOURG	AA58		STOCKAGE		-



LE BOURG	AA58		SECHOIR		-
MAISON-NEUVE	AB31		SECHOIR		
MARTIN	ZI18		GRANGE		HABITAT

MONGERET	ZB26		SECHOIR		
ROCHEREAU	ZD159		SECHOIR		HABITAT
ROCHEREAU	ZD159		GRANGE		





TURON	ZD54		SECHOIR		HABITAT
TURON	ZD54		SECHOIR		HABITAT
TURON	ZD142		SECHOIR		HABITAT


VELPAURET OUEST	ZB18		HANGAR		HABITAT TOURISME/CUI SINE
VELPAURET OUEST	ZB17		FRIGO		HABITAT TOURISME/CUI SINE

PUYBARBAN



Localisation	Référence cadastrale	Vue satellite	Nature du bâtiment	Photo du bâtiment	Destination envisagée
BARENNE	A794		GRANGE		
BARENNE	A794		SECHOIR		

ROQUEBRUNE

Localisation	Référence cadastrale	Vue satellite	Nature du bâtiment	Photo du bâtiment	Destination envisagée
LES JOUSSAUMES SUD	ZH21		HANGAR		HABITAT
LES JOUSSAUMES NORD	ZA72		SECHOIR		HABITAT TOURISME


LES JOUSSAUMES NORD	ZA72		CHAI		HABITAT TOURISME
---------------------------	------	--	------	---	---------------------

SAINT-EXUPERY







Localisation	Référence cadastrale	Vue satellite	Nature du bâtiment	Photo du bâtiment	Destination envisagée
LE BOURG	B166		SECHOIR		GARAGE, DEPENDANCE, APPARTEMENT

LE BOURG	B133		SECHOIR		
LE BOURG	B133		GRANGE		

SAINT-HILAIRE-DE-LA-NOAILLE





Localisation	Référence cadastrale	Vue satellite	Nature du bâtiment	Photo du bâtiment	Destination envisagée
AU MOULIN	AN179		SECHOIR		HABITAT
GRAND CHAMP	AD112		SECHOIR		HABITAT







<p>GRANDE PIECE</p>	<p>AN308</p>		<p>SECHOIR</p>		<p>HABITAT</p>
<p>L'AUVERGNE</p>	<p>AM170</p>				
<p>L'AUVERGNE</p>	<p>AM170</p>				







LESCOMBES	AH33				HABITAT
PEYRIERE	AN267		SECHOIR		HABITAT/ HABITAT TOURISME
PEYRIERE	AN264		PARC A COCHON		HABITAT/ HABITAT TOURISME

PEYRIERE	AN259		SECHOIR		HABITAT
----------	-------	---	---------	---	---------

SAINT-MICHEL-DE-LAPUJADE



Localisation	Référence cadastrale	Vue satellite	Nature du bâtiment	Photo du bâtiment	Destination envisagée
A BRIOT	ZA20				HABITAT
AU TURON	ZE6		MIXTE		HABITAT

BRIJEAU	ZB9		SECHOIR		
LAPUJADE	ZE135		GRANGE		
SAINT LAURENT	ZH71		MIXT		

<p>SAINT LAURENT</p>	<p>ZC124</p>		<p>SECHOIR</p>		
<p>BRIJEAU</p>	<p>ZA21</p>				
<p>LAPUJADE</p>	<p>ZE93</p>				



A GIROTTE	ZC105				
-----------	-------	---	--	---	--

SAINT PIERRE D'AURILLAC





Localisation	Référence cadastrale	Vue satellite	Nature du bâtiment	Photo du bâtiment	Destination envisagée
BARAILLOT	AM65		HANGAR		-

ROUTE DE GAILLARD	AC1				ACTIVITE ECONOMIQUE
----------------------	-----	---	--	---	------------------------

SAINT-SEVE





Localisation	Référence cadastrale	Vue satellite	Nature du bâtiment	Photo du bâtiment	Destination envisagée
LENCLOS	A228		SECHOIR		HABITAT



SAINT-VIVIEN-DE-MONSEGUR

Localisation	Référence cadastrale	Vue satellite	Nature du bâtiment	Photo du bâtiment	Destination envisagée
LA FUE	ZE41		GRANGE		HABITAT
MASTE	ZE10		MIXTE		



MASTE	ZE10		GRANGE		
MOULIN DE PALARD	ZK162		MIXTE		HABITAT

SAINTE FOY LA LONGUE


Localisation	Référence cadastrale	Vue satellite	Nature du bâtiment	Photo du bâtiment	Destination envisagée
BALAN	ZH183-195				<p>HABITAT</p> <p>LOCAL COMMERCIAL</p> <p>AIRE DE CAMPING CAR</p>
CAGOUILLAC	ZE97				<p>HABITAT</p>

MOULINE	ZI210		GRANGE		HABITAT
---------	-------	---	--------	---	---------

SAVIGNAC

Localisation	Référence cadastrale	Vue satellite	Nature du bâtiment	Photo du bâtiment	Destination envisagée
CORNIER	A779		SECHOIR		

CORNIER-EST	D80		GRANGE		HABITAT
FLOUQUET	C191		SECHOIR		ECONOMIE/ HABITAT TOURISME
LE CHATEAU	C 546				HABITAT TOURISME

SENDAT-VIEUX-EST	AB120		GRANGE/E TABLE		HABITAT
PALOME	OC 092		SECHOIR		HABITAT